

KECAMATAN KUTOWINANGUN DALAM ANGKA

2018



**BADAN PUSAT STATISTIK
KABUPATEN KEBUMEN**

KECAMATAN KUTOWINANGUN DALAM ANGKA

2018



Kecamatan Kutowinangun Dalam Angka 2018

ISBN: 978-602-5476-22-8

No. Publikasi: 33050.1811

Katalog: 1102001.3305100

Ukuran Buku: 14,8 cm x 21 cm

Jumlah Halaman: xviii + 90 halaman

Naskah

Badan Pusat Statistik Kabupaten Kebumen

Gambar Kover oleh:

Badan Pusat Statistik Kabupaten Kebumen

Ilustrasi Kover:

Kantor Camat Kutowinangun

Diterbitkan oleh:

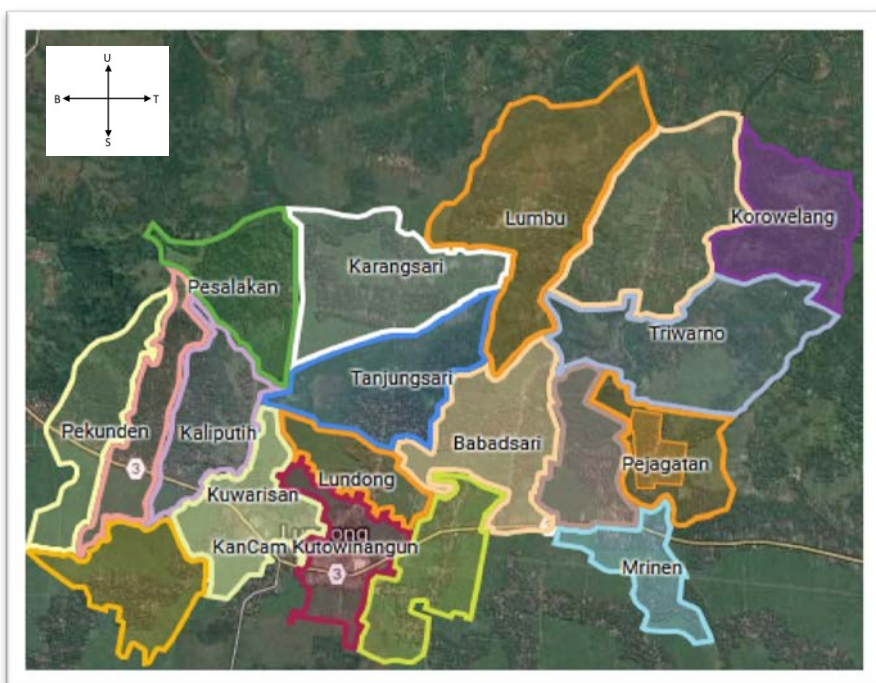
© BPS Kabupaten Kebumen

Dicetak oleh:

CV. Puspita Warna

Dilarang mengumumkan, mendistribusikan, mengomunikasikan, dan/atau menggandakan sebagian atau seluruh isi buku ini untuk tujuan komersial tanpa izin tertulis dari Badan Pusat Statistik

PETA WILAYAH KECAMATAN KUTOWINANGUN



KEPALA BPS KABUPATEN KEBUMEN



Sri Handayani, SE.MM.



KATA SAMBUTAN

Kecamatan Kutowinangun Dalam Angka 2018 merupakan publikasi tahunan yang diterbitkan oleh BPS Kabupaten Kebumen. Disadari bahwa publikasi ini belum sepenuhnya memenuhi harapan pihak pemakai data khususnya para perencana, namun diharapkan dapat membantu melengkapi penyusunan rencana pembangunan di Kecamatan Kutowinangun.

Publikasi ini dapat terwujud berkat kerja sama dan bantuan dari berbagai pihak baik instansi pemerintah maupun swasta. Kepada semua pihak yang telah memberikan bantuan disampaikan penghargaan dan terimakasih yang sebesar-besarnya.

Walaupun publikasi ini telah disiapkan sebaik-baiknya, namun disadari masih ada kekurangan dan kesalahan yang terjadi. Untuk perbaikan publikasi ini, tanggapan dan saran yang bersifat konstruktif dari para pemakai sangat diharapkan.

Kebumen, September 2018

Kepala BPS

Kabupaten Kebumen

Sri Hangayani, SE. MM



KATA PENGANTAR

Dengan mengucapkan syukur kehadiran Allah SWT penyusunan Buku KECAMATAN KUTOWINANGUN DALAM ANGKA 2018 dapat kami selesaikan yang merupakan kelanjutan dari publikasi yang sama tahun sebelumnya.

Buku ini memuat berbagai macam data seperti: geografi, pemerintahan, penduduk, sosial, pertanian dan lain-lain.

Pada kesempatan ini kami menyampaikan terima kasih yang sebesar-besarnya kepada semua pihak, baik itu instansi pemerintah maupun non pemerintah yang telah membantu memberikan data dan informasi yang kami perlukan dalam penyusunan buku ini.

Kami menyadari bahwa buku ini masih jauh dari sempurna dan belum sepenuhnya bisa memenuhi semua kebutuhan data, namun diharapkan bahwa buku ini bisa memberikan kontribusi yang positif bagi pemakai data, khususnya berkaitan dengan kegiatan perencanaan pembangunan.

Kebumen, September 2018
Koordinator Statistik Kecamatan

Lina Wahyu Utami, A.Md.

DAFTAR ISI

	halaman
Peta Wilayah Kecamatan Kebumen	iii
Kepala BPS Kabupaten Kebumen	v
Kata Sambutan	vii
Kata Pengantar.....	ix
Daftar Isi.....	xi
Daftar Tabel.....	xiii
Daftar Gambar.....	xvii
Penjelasan Umum.....	xix
1. Geograf dan klim.....	1
1. 1 Geografi.....	6
1. 2 Iklim.....	9
2. Pemerintahan.....	14
2. 1 Wilayah Administratif.....	14
2. 2 Pegawai.....	16
3. Kependudukan.....	26
4. Sosial.....	43
4. 1 Pendidikan.....	43
4. 2 Kesehatan.....	50
4. 3 Agama.....	60
5. Pertanian.....	68
5. 1 Tanaman Pangan.....	68
5. 2 Hortikultura.....	74
5. 3 Perkebunan.....	79
5. 4 Peternakan.....	80
6. Ekonomi.....	86

DAFTAR TABEL

	halaman
1 GEOGRAFI DAN IKLIM	
1.1 GEOGRAFI	
1.1.1 Luas Wilayah Menurut Desa di Kecamatan Kutowinangun, 2017.....	6
1.1.2 Tinggi Wilayah di Atas Permukaan Laut (DPL) Menurut Desa di Kecamatan Kutowinangun, 2017.....	7
1.1.3 Jarak dari Kantor Desa ke Kantor Camat Kutowinangun, 2017....	8
1.2 IKLIM	
1.2.1 Jumlah Curah Hujan dan Hari Hujan Menurut Bulan di Kecamatan Kutowinangun, 2017.....	9
2 PEMERINTAHAN	
2.1 Wilayah Administratif	
2.1.1 Penggolongan Status Desa dan Kelurahan di Wilayah Kecamatan Kutowinangun, 2017.....	14
2.1.2 Jumlah Rukun Warga (RW) dan Rukun Tetangga (RT) Menurut Desa di Kecamatan Kutowinangun, 2017.....	15
2.2 Pegawai Negeri Sipil	
2.2.1 Jumlah Pegawai Negeri Sipil Daerah Otonom Menurut Dinas/Instansi Pemerintah dan Jenis Kelamin di Wilayah Kecamatan Kutowinangun 2017.....	16
2.2.2 Jumlah Pegawai Negeri Sipil Daerah Otonom Menurut Dinas/Instansi Pemerintah dan Golongan Penggajian di Wilayah Kecamatan Kutowinangun, 2017.....	17
2.2.3 Jumlah Pegawai Negeri Sipil Daerah Otonom Menurut Dinas/Instansi Pemerintah dan Pendidikan Tertinggi yang Ditamatkan di Wilayah Kecamatan Kutowinangun, 2017.....	18
2.2.4 Jumlah Aparatur Pemerintahan Desa Menurut Desa di Kecamatan Kutowinangun, 2017.....	19
3 KEPENDUDUKAN	
3.1. KEPENDUDUKAN	
3.1.1 Jumlah Penduduk dan Laju Pertumbuhan Penduduk Menurut Desa di Kecamatan Kutowinangun, 2017.....	26
3.1.2 Jumlah Penduduk dan Rasio Jenis Kelamin Menurut Desa di Kecamatan Kutowinangun, 2017.....	27
3.1.3 Distribusi dan Kepadatan Penduduk Menurut Desa di Kecamatan Kutowinangun, 2017.....	28

3.1.4	Jumlah Penduduk Menurut Kelompok Umur dan Jenis Kelamin di Kecamatan Kutowinangun, 2017.....	29
3.1.5	Jumlah Penduduk Menurut Kelompok Umur dan Jenis Kelamin Per Desa di Kecamatan Kutowinangun, 2017.....	30
3.1.6	Jumlah Penduduk Menurut Usia Sekolah dan Jenis Kelamin di Kecamatan Kutowinangun, 2017.....	38

4 SOSIAL

4.1 PENDIDIKAN

4.1.1	Jumlah Sekolah, Murid, Guru, dan Rasio Murid-Guru Sekolah Dasar (SD) Menurut Desa di Kecamatan Kutowinangun, 2017...	43
4.1.2	Jumlah Sekolah, Murid, Guru, dan Rasio Murid-Guru Madrasah Ibtidaiyah (MI) Menurut Desa di Kecamatan Kutowinangun, 2017.....	44
4.1.3	Jumlah Sekolah, Murid, Guru, dan Rasio Murid-Guru Sekolah Menengah Pertama (SMP) Menurut Desa di Kecamatan Kutowinangun, 2017.....	45
4.1.4	Jumlah Sekolah, Murid, Guru, dan Rasio Murid-Guru Madrasah Tsanawiyah (MTs) Menurut Desa di Kecamatan Kutowinangun, 2017.....	46
4.1.5	Jumlah Sekolah, Murid, Guru, dan Rasio Murid-Guru Sekolah Menengah Atas (SMA) Menurut Desa di Kecamatan Kutowinangun, 2017.....	47
4.1.6	Jumlah Sekolah, Murid, Guru, dan Rasio Murid-Guru Madrasah Aliyah (MA) Menurut Desa di Kecamatan Kutowinangun, 2017..	48
4.1.7	Jumlah Sekolah, Murid, Guru, dan Rasio Murid-Guru Sekolah Menengah Kejuruan (SMK) Menurut Kecamatan di Kabupaten Kutowinangun, 2017.....	49

4.2 KESEHATAN

4.2.1	Jumlah Fasilitas Kesehatan Menurut Desa di Kecamatan Kutowinangun, 2017.....	50
4.2.2	Jumlah Upaya Kesehatan Bersumberdaya Masyarakat Menurut Desa di Kecamatan Kutowinangun, 2017.....	51
4.2.3	Jumlah Praktek Tenaga Kesehatan Menurut Desa di Kecamatan Kutowinangun, 2017.....	52
4.2.4	Jumlah Tenaga Kesehatan di Puskesmas Kutowinangun, 2017..	53
4.2.5	Cakupan Imunisasi Hepatitis < 7 hari dan BCG pada Bayi Menurut Desa di Kecamatan Kutowinangun, 2017.....	54

4.2.6	Cakupan Imunisasi DPT-HB3/DPT-HB-Hib, Polio, Campak, dan Imunisasi Dasar Lengkap pada Bayi Menurut Desa di Kecamatan Kutowinangun, 2017.....	55
4.2.7	Jumlah Bayi Lahir, Bayi Ditimbang, dan Bayi Berat Badan Lahir Rendah (BBLR) Menurut Desa di Kecamatan Kutowinangun, 2017.....	56
4.2.8	Jumlah Kasus HIV, AIDS, dan SYPHILIS Menurut Jenis Kelamin di Kecamatan Kebumen, 2017.....	57
4.2.9	Jumlah Pasangan Usia Subur dan Peserta KB Aktif Menurut Desa di Kecamatan Kutowinangun, 2017.....	58
4.3	AGAMA	
4.3.1	Jumlah Tempat Ibadah Menurut Desa di Kecamatan Kutowinangun, 2017.....	60
4.3.2	Jumlah Jamaah Haji Menurut Desa di Kecamatan Kutowinangun, 2017.....	62
4.3.3	Banyaknya Nikah, Talak, Cerai dan Rujuk Per Bulan di Kecamatan Kutowinangun, 2017.....	63
5	PERTANIAN	
5.1	TANAMAN PANGAN	
5.1.1	Luas Lahan Sawah Menurut Desa dan Jenis Pengairan di Kecamatan Kebumen (hektar), 2017.....	68
5.1.2	Luas Lahan Tegal/Kebun, Ladang/Huma, dan Lahan yang Sementara Tidak Diusahakan Menurut Desa di Kecamatan Kutowinangun (hektar), 2017.....	69
5.1.3	Luas Panen dan Produksi Padi Sawah dan Padi Ladang Menurut Desa di Kecamatan Kutowinangun , 2017.....	70
5.1.4	Luas Panen dan Produksi Palawija Menurut Desa di Kecamatan Kutowinangun , 2017.....	71
5.2	HORTIKULTURA	
5.2.1	Luas Panen dan Produksi Tanaman Sayuran Menurut Desa di Kecamatan Kutowinangun,2017.....	74
5.2.2	Produksi Buah-Buahan Menurut Desa di Kecamatan Kutowinangun , 2017.....	77
5.3	PERKEBUNAN	
5.3.1	Luas Tanaman Perkebunan Menurut Desa di Kecamatan Kutowinangun, 2017.....	79

5.4 PETERNAKAN

5.4.1	Populasi Ternak Menurut Desa di Kecamatan Kutowinangun, 2017.....	80
5.4.2	Jumlah Pemotongan Hewan Qurban Menurut Desa di Kecamatan Kutowinangun , 2017.....	81
5.4.3	Populasi Unggas Menurut Jenis Unggas di Kecamatan Kutowinangun, 2017.....	82

6 EKONOMI

6.1 EKONOMI

6.1.1	Jumlah Perusahaan Menurut Klasifikasi Industri di Kecamatan Kutowinangun, 2016.....	86
6.1.2	Jumlah Industri Makanan Menurut Desa di Kecamatan Kutowinangun, 2016.....	87
6.1.3	Jumlah Industri Pakaian, Industri Furniture, Industri Penggilingan Padi dan Industri Batu Bata dan Perlengkapan Rumah tangga dari Tanah Liat Menurut Desa di Kecamatan Kutowinangun, 2016.....	88
6.1.4	Jumlah Reparasi Menurut Desa di Kecamatan Kutowinangun, 2016.....	89
6.1.5	Jumlah Lembaga Keuangan Menurut Desa di Kecamatan Kutowinangun, 2016.....	90

DAFTAR GAMBAR

	halaman
1. Luas Wilayah Menurut Desa di Kecamatan Kutowinangun (km^2), 2016.....	5

Penjelasan Umum

Tanda-tanda, satuan-satuan, dan lain-lainnya yang digunakan dalam publikasi ini adalah sebagai berikut:

1. TANDA-TANDA

Data tidak tersedia	: ...
Tidak ada atau nol	: —
Data dapat diabaikan	: 0
Tanda decimal	: ,
Data tidak dapat ditampilkan	: NA
Angka perkiraan	: e
Angka sementara	: x
Angka sangat sementara	: xx
Angka diperbaiki	: r

2. SATUAN

barel	: 158,99 liter = $1/6,2898 \text{ m}^3$
hektar (ha)	: $10\,000 \text{ m}^2$
kilometer (km)	: 1 000 meter (m)
kuintal	: 100 kg
ton	: 1 000 kg

Satuan lain: kaleng, batang, pulsa, ton kilometer (ton-km), jam, menit, persen (%).

Perbedaan angka di belakang koma disebabkan oleh pembulatan angka.

I

GEOGRAFI DAN IKLIM



3 097,5

Jumlah

Curah Hujan (mm³)



LUAS WILAYAH

33,73 km²



ULASAN

Geografi

Kecamatan Kutowinangun terletak antara $7^{\circ}45'$ Lintang Selatan dan $109^{\circ}37'$ Bujur Timur. Luas wilayah Kecamatan Kutowinangun adalah $33,73 \text{ km}^2$.

Akhir tahun 2017, wilayah administrasi Kecamatan Kutowinangun terdiri dari 19 Desa yaitu Pekunden ($1,71 \text{ km}^2$), Tanjungmeru ($1,70 \text{ km}^2$), Kuwarisan ($1,50 \text{ km}^2$), Kutowinangun ($1,08 \text{ km}^2$), Lundong ($1,01 \text{ km}^2$), Mekarsari ($1,31 \text{ km}^2$), Babadsari ($2,32 \text{ km}^2$), Ungaran ($1,32 \text{ km}^2$), Mrinen ($1,21 \text{ km}^2$), Pejagatan ($1,15 \text{ km}^2$), Triwarno ($2,75 \text{ km}^2$), Korowelang ($1,56 \text{ km}^2$), Jlegiwinangun ($2,78 \text{ km}^2$), Lumbu ($3,28 \text{ km}^2$), Tanjungsari ($2,16 \text{ km}^2$), Kaliputih ($1,42 \text{ km}^2$), Tunjungseto ($1,27 \text{ km}^2$), Pesalakan ($1,52 \text{ km}^2$), Karangsari ($2,68 \text{ km}^2$).

Jarak antara Ibukota Kecamatan ke kantor Desa:

1. Kutowinangun - Pekunden: 3,0 km.
2. Kutowinangun - Tanjungmeru: 3,0 km.
3. Kutowinangun - Kuwarisan: 1,0 km.
4. Kutowinangun - Kutowinangun: 0,2 km.
5. Kutowinangun - Lundong: 0,5 km.
6. Kutowinangun - Mekarsari: 3,5 km.
7. Kutowinangun - Babadsari: 4,0 km.
8. Kutowinangun - Ungaran: 5,0 km.
9. Kutowinangun - Mrinen: 5,0 km.
10. Kutowinangun - Pejagatan: 5,5 km.
11. Kutowinangun - Triwarno: 6,0 km.
12. Kutowinangun - Korowelang: 7,0 km.
13. Kutowinangun - Jlegiwinangun: 6,0 km.
14. Kutowinangun - Lumbu: 6,0 km.
15. Kutowinangun - Tanjungsari: 3,0 km.
16. Kutowinangun - Kaliputih: 3,0 km.
17. Kutowinangun - Tunjungseto: 3,0 km.

GEOGRAFI DAN IKLIM

18. Kutowinangun - Pesalakan: 5,0 km.

19. Kutowinangun - Karang Sari: 3,0 km.

Wilayah Kecamatan Kutowinangun memiliki batas-batas:

Sebelah Utara : Kecamatan Poncowarno

Sebelah Selatan : Kecamatan Ambal

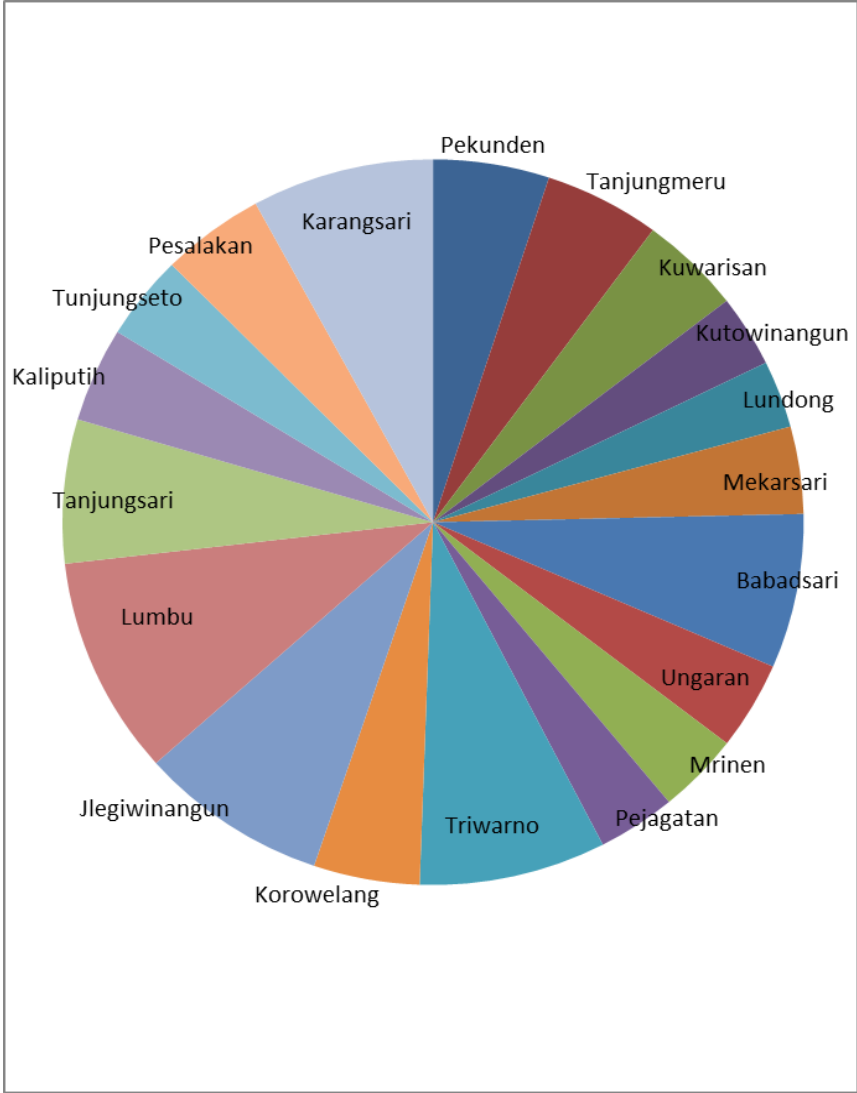
Sebelah Barat : Kecamatan Kebumen

Sebelah Timur : Kecamatan Prembun

Iklim

Menurut Kantor UPT DPUPR Unit SDA Bedegolan, curah hujan selama tahun 2017 sebesar 4.919 mm³ dan hari hujan sebanyak 144 hari. Jumlah hari hujan terbanyak pada bulan Januari yaitu 22 hari dengan curah hujan 395 mm³. Rata-rata curah hujan di tahun 2017 258 mm³ dengan rata-rata hari hujan 10 hari.

Gambar 1 Luas Wilayah Menurut Desa di Kecamatan Kutowinangun (km²), 2017



1.1 GEOGRAFI

Tabel 1.1.1 Luas Wilayah Menurut Desa di Kecamatan Kutowinangun, 2017

Desa		Luas (km ²)	Persentase
(1)		(2)	(3)
1.	Pekunden	1,71	2,53
2.	Tanjungmeru	1,70	2,52
3.	Kuwarisan	1,50	2,22
4.	Kutowinangun	1,08	1,60
5.	Lundong	1,01	1,50
6.	Mekarsari	1,31	1,94
7.	Babadsari	2,32	3,44
8.	Ungaran	1,32	1,96
9.	Mrinen	1,21	1,79
10.	Pejagatan	1,15	1,70
11.	Triwarno	2,75	4,08
12.	Korowelang	1,56	2,31
13.	Jlegiwinangun	2,78	4,12
14.	Lumbu	3,28	4,86
15.	Tanjungsari	2,16	3,20
16.	Kaliputih	1,42	2,10
17.	Tunjungseto	1,27	1,88
18.	Pesalakan	1,52	2,25
19.	Karangsari	2,68	3,97
Kecamatan Kutowinangun		33,73	100,00

Sumber: Dinas Pertanian dan Pangan (UPTD Wilayah Kutowinangun)

Tabel 1.1.2 Tinggi Wilayah di Atas Permukaan Laut (DPL) Menurut Desa di Kecamatan Kutowinangun, 2017

	Desa	Letak Kantor Desa	Tinggi (meter)
	(1)	(2)	(3)
1.	Pekunden	Pekunden	17
2.	Tanjungmeru	Tanjungmeru	16
3.	Kuwarisan	Kuwarisan	19
4.	Kutowinangun	Kutowinangun	17
5.	Lundong	Lundong	18
6.	Mekarsari	Mekarsari	18
7.	Babadsari	Babadsari	20
8.	Ungaran	Ungaran	18
9.	Mrinen	Mrinen	19
10.	Pejagatan	Pejagatan	20
11.	Triwarno	Triwarno	24
12.	Korowelang	Korowelang	21
13.	Jlegiwinangun	Jlegiwinangun	21
14.	Lumbu	Lumbu	18
15.	Tanjungsari	Tanjungsari	18
16.	Kaliputih	Kaliputih	15
17.	Tunjungseto	Tunjungseto	19
18.	Pesalakan	Pesalakan	27
19.	Karangsari	Karangsari	20

Sumber: Kantor Desa di Kecamatan Kutowinangun

Tabel 1.1.3 Jarak dari Kantor Desa ke Kantor Camat Kutowinangun, 2017

	Desa	Melalui	Jarak (km)
	(1)	(2)	(3)
1.	Pekunden	Kuwarisan - Kutowinangun	3,00
2.	Tanjungmeru	Kuwarisan - Kutowinangun	3,00
3.	Kuwarisan	Kutowinangun	1,00
4.	Kutowinangun	-	0
5.	Lundong	Kutowinangun	0,50
6.	Mekarsari	Kutowinangun	3,00
7.	Babadsari	Mekarsari - Kutwinangun	4,00
8.	Ungaran	Mekarsari - Kutowinangun	5,00
9.	Mrinen	Mekarsari - Kutowinangun	5,00
10.	Pejagatan	Ungaran - Mekarsari - Kutowinangun	5,50
11.	Triwarno	Ungaran - Mekarsari - Kutowinangun	6,00
12.	Korowelang	Ungaran - Mekarsari - Kutowinangun	7,00
13.	Jlegiwinangun	Babadsari - Mekarsari - Kutowinangun	6,00
14.	Lumbu	Karangsari - Lundong - Kutowinangun	6,00
15.	Tanjungsari	Lundong - Kutowinangun	3,00
16.	Kaliputih	Kuwarisan - Kutowinangun	3,00
17.	Tunjungseto	Kuwarisan - Kutowinangun	3,00
18.	Pesalakan	Karangsari - Lundong - Kutowinangun	5,00
19.	Karangsari	Tanjungsari - Lundong - Kutowinangun	4,00

Sumber: Kantor Desa di Kecamatan Kutowinangun

1.2 IKLIM

Tabel 1.2.1 Jumlah Curah Hujan dan Hari Hujan Menurut Bulan di Kecamatan Kutowinangun, 2017

Bulan	Curah Hujan (mm ³)	Hari Hujan
(1)	(2)	(3)
Januari	395,0	22
Februari	308,0	18
Maret	401,0	5
April	214,0	8
Mei	84,0	5
Juni	74,0	7
Juli	34,5	5
Agustus	8,0	3
September	63,0	5
Oktober	478,0	14
November	628,0	21
Desember	410,0	12
Jumlah	3 097,5	125

Sumber: UPT DPUPR Unit SDA Bedegolan


II

PEMERINTAHAN

19 DESA

80 RW

245 RT



PNS

Laki-Laki

57%

PNS

Perempuan

43%



ULASAN

Wilayah Administrasi

Kecamatan Kutowinangun terbagi dalam 19 Desa, terdiri dari 80 Rukun Warga (RW) dan 245 Rukun Tetangga (RT).

Pegawai Negeri Sipil

Pada Tahun 2017, jumlah Pegawai Negeri Sipil (PNS) di lingkungan Pemerintah Daerah Kecamatan Kutowinangun sebanyak 117 orang. Jumlah tersebut terdiri dari 67 pegawai laki-laki dan 50 pegawai perempuan.

2.1 WILAYAH ADMINISTRATIF

Tabel 2.1.1 Penggolongan Status Desa dan Kelurahan di Wilayah Kecamatan Kutowinangun, 2017

Nama Wilayah		Status	
		Desa	Kelurahan
(1)		(2)	(3)
1	Pekunden	√	-
2	Tanjungmeru	√	-
3	Kuwarisan	√	-
4	Kutowinangun	√	-
5	Lundong	√	-
6	Mekarsari	√	-
7	Babadsari	√	-
8	Ungaran	√	-
9	Mrinen	√	-
10	Pejagatan	√	-
11	Triwarno	√	-
12	Korowelang	√	-
13	Jlegiwinangun	√	-
14	Lumbu	√	-
15	Tanjungsari	√	-
16	Kaliputih	√	-
17	Tunjungseto	√	-
18	Pesalakan	√	-
19	Karangsari	√	-
Jumlah		19	19

Sumber: Kecamatan Kutowinangun

**Tabel 2.1.2 Jumlah Rukun Warga (RW) dan Rukun Tetangga (RT)
Menurut Desa di Kecamatan Kutowinangun, 2017**

	Desa	Rukun Warga (RW)	Rukun Tetangga (RT)
	(1)	(2)	(3)
1	Pekunden	2	8
2	Tanjungmeru	5	13
3	Kuwarisan	7	20
4	Kutowinangun	7	23
5	Lundong	3	12
6	Mekarsari	5	16
7	Babadsari	7	16
8	Ungaran	7	14
9	Mrinen	4	9
10	Pejagatan	4	12
11	Triwarno	5	16
12	Korowelang	3	6
13	Jlegiwinangun	4	15
14	Lumbu	3	7
15	Tanjungsari	4	16
16	Kaliputih	4	12
17	Tunjungseto	2	12
18	Pesalakan	2	10
19	Karangsari	2	8
	Kutowinangun	80	245

Sumber: Kantor Desa di Kecamatan Kutowinangun

2.2 PEGAWAI NEGERI SIPIL

Tabel 2.2.1 Jumlah Pegawai Negeri Sipil Daerah Otonom Menurut Dinas/Instansi Pemerintah dan Jenis Kelamin di Wilayah Kecamatan Kutowinangun, 2017

Dinas/Instansi Pemerintahan		Jenis Kelamin		
		Laki-Laki	Perempuan	Jumlah
(1)		(2)	(3)	(4)
1.	Kecamatan Kutowinangun	15	7	22
2.	Dinas Kesehatan UPTD UNIT Puskesmas Kutowinangun	9	36	45
3.	UPT DPUPR Unit SDA Bedegolan	25	-	25
4.	KUA Kecamatan Kutowinangun	16	1	17
5.	UPT DINSOS PPKB Kecamatan Kutowinangun	-	3	3
6.	Dinas Pertanian dan Pangan UPTD Wilayah Kutowinangun	2	2	4
7.	UPT Kelautan dan Perikanan	-	1	1
Jumlah		67	50	117

Sumber: UPTD terkait di Kecamatan Kutowinangun

Tabel 2.2.2 Jumlah Pegawai Negeri Sipil Daerah Otonom Menurut Dinas/Instansi Pemerintah dan Golongan Penggajian di Wilayah Kecamatan Kutowinangun, 2017

Dinas/Instansi Pemerintahan	Gol I	Gol II	Gol III	Gol IV	Jumlah
(1)	(2)	(3)	(4)	(5)	(6)
1. Kecamatan Kutowinangun	-	6	14	2	22
2. Dinas Kesehatan UPTD UNIT Puskesmas Kutowinangun	-	17	28	0	45
3. UPT DPUPR Unit SDA Bedegolan	8	14	3	-	25
4. KUA Kecamatan Kutowinangun	4	10	3	-	17
5. UPT DINSOS PPKB Kecamatan Kutowinangun	-	-	3	-	3
6. Dinas Pertanian dan Pangan UPTD Wilayah Kutowinangun	-	1	2	1	4
7. UPT Kelautan dan Perikanan	-	-	1		1
Jumlah	12	48	54	3	117

Sumber: UPTD terkait di Kecamatan Kutowinangun

PEMERINTAHAN

Tabel 2.2.3 Jumlah Pegawai Negeri Sipil Daerah Otonom Menurut Dinas/Instansi Pemerintah dan Pendidikan Tertinggi yang Ditamatkan di Wilayah Kecamatan Kutowinangun, 2017

Dinas/Instansi Pemerintahan	SD	SMP	SMA	D1/D2
(1)	(2)	(3)	(4)	(5)
1. Kecamatan Kutowinangun	-	-	15	-
2. Dinas Kesehatan UPTD UNIT Puskesmas Kutowinangun	-	1	6	-
3. UPT DPUPR Unit SDA Bedegolan	8	14	3	-
4. KUA Kecamatan Kutowinangun	4	5	7	-
5. UPT DINSOS PPKB Kecamatan Kutowinangun	-	-	-	-
6. Dinas Pertanian dan Pangan UPTD Wilayah Kutowinangun	-	-	2	-
7. UPT Kelautan dan Perikanan	-	-	-	-
Jumlah	12	20	33	-

Sumber: UPTD terkait di Kecamatan Kutowinangun

Lanjutan Tabel 2.2.3

Dinas/Instansi Pemerintahan		D3	DIV	S1	S2
(1)		(2)	(3)	(4)	(5)
1.	Kecamatan Kutowinangun	1	-	3	1
2.	Dinas Kesehatan UPTD UNIT Puskesmas Kutowinangun	34	-	3	1
3.	UPT DPUPR Unit SDA Bedegolan	-	-	2	-
4.	KUA Kecamatan Kutowinangun	1	-	-	-
5.	UPT DINSOS PPKB Kecamatan Kutowinangun	-	-	3	-
6.	Dinas Pertanian dan Pangan UPTD Wilayah Kutowinangun	-	-	2	-
7.	UPT Kelautan dan Perikanan	-	1	-	-
Jumlah		36	1	13	2

Sumber: UPTD terkait di Kecamatan Kutowinangun

Tabel 2.2.4 Jumlah Aparatur Pemerintahan Desa Menurut Desa di Kecamatan Kutowinangun, 2017

Desa	Kepala Desa	Sekretaris Desa	Kepala Urusan
(1)	(2)	(3)	(4)
1 Pekunden	1	1	2
2 Tanjungmeru	1	1	4
3 Kuwarisan	1	1	4
4 Kutowinangun	1	1	3
5 Lundong	1	-	2
6 Mekarsari	1	1	5
7 Babadsari	1	1	4
8 Ungaran	1	1	4
9 Mrinen	1	1	4
10 Pejagatan	1	1	2
11 Triwarno	1	-	2
12 Korowelang	1	-	3
13 Jlegiwinangun	1	1	4
14 Lumbu	1	1	3
15 Tanjungsari	1	1	4
16 Kaliputih	1	1	3
17 Tunjungseto	1	1	4
18 Pesalakan	1	1	3
19 Karangsari	1	1	4
Kutowinangun	19	16	64

Sumber: Desa

Tabel Lanjutan 2.2.4

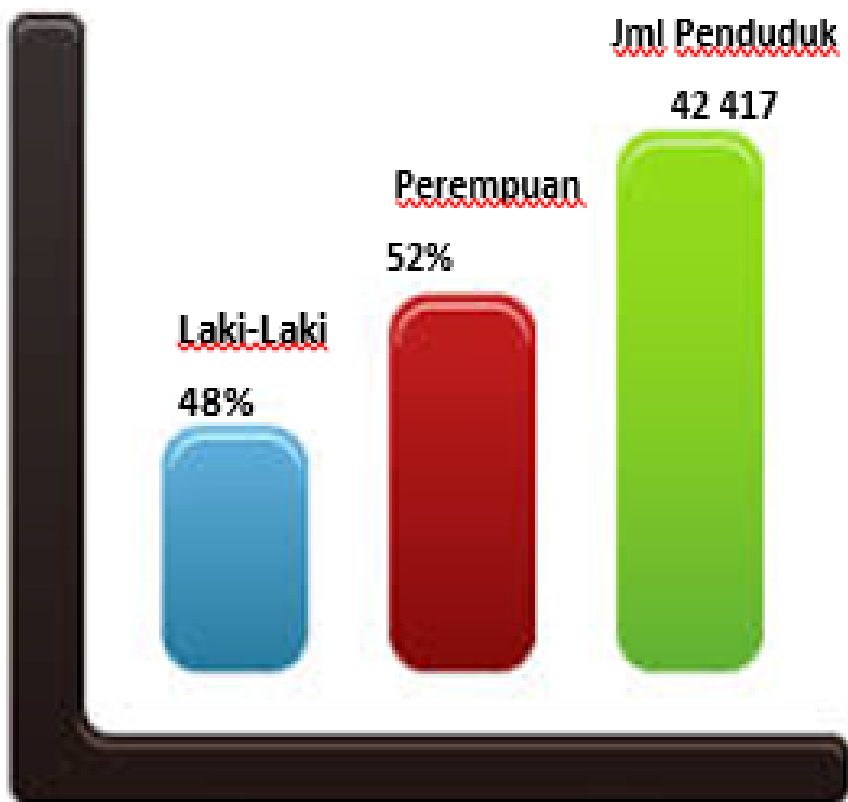
Desa	Pelaksana Teknis (Kasie, staf)	Pelaksana Kewilayahan (Kadus, ketua RT, RW)
(1)	(2)	(3)
1 Pekunden	3	10
2 Tanjungmeru	4	22
3 Kuwarisan	4	32
4 Kutowinangun	3	37
5 Lundong	1	22
6 Mekarsari	3	25
7 Babadsari	3	29
8 Ungaran	3	6
9 Mrinen	4	16
10 Pejagatan	3	16
11 Triwarno	3	24
12 Korowelang	3	12
13 Jlegiwinangun	2	23
14 Lumbu	3	15
15 Tanjungsari	3	24
16 Kaliputih	3	19
17 Tunjungseto	3	16
18 Pesalakan	2	14
19 Karangsari	3	16
Kutowinangun	56	378

Sumber: Kantor Desa di Kecamatan Kutowinangun

III

KEPENDUDUKAN

0,42% Laju Pertumbuhan Penduduk per Tahun



ULASAN

Kependudukan

Penduduk Kecamatan Kutowinangun berdasarkan proyeksi penduduk tahun 2017 sebanyak **42 417** jiwa yang terdiri atas **20 731** jiwa penduduk laki-laki dan **21 686** jiwa penduduk perempuan. Dibandingkan dengan proyeksi jumlah penduduk tahun 2016, penduduk Kabupaten Kutowinangun mengalami pertumbuhan sebesar **0,42%**. Sementara itu besarnya angka rasio jenis kelamin tahun 2017 penduduk laki-laki terhadap penduduk perempuan sebesar **95,60 %**.

Kepadatan penduduk di Kecamatan Kutowinangun tahun 2017 mencapai 1 258 jiwa/km². Jumlag penduduk paling banyak adalah kelompok umur 15 – 19 tahun sedangkan kelompok umur dengan jumlah terkecil yaitu umur 40 – 44 tahun. Jumlah penduduk usia sekolah yaitu usia 5 – 24 tahun sebanyak 3 386 jiwa.

KEPENDUDUKAN

3.1 KEPENDUDUKAN

Tabel 3.1.1 Jumlah Penduduk dan Laju Pertumbuhan Penduduk Menurut Desa di Kecamatan Kutowinangun, 2017

	Desa	Jumlah Penduduk		Laju Pertumbuhan Penduduk per Tahun (%)
		2016	2017	
	(1)	(2)	(3)	(4)
1	Pekunden	1 563	1 558	0,32
2	Tanjungmeru	1 636	1 628	0,49
3	Kuwarisan	3 437	3 421	0,47
4	Kutowinangun	4 263	4 245	0,42
5	Lundong	2 087	2 082	0,24
6	Mekarsari	2 999	2 983	0,54
7	Babadsari	3 169	3 156	0,41
8	Ungaran	2 262	2 254	0,35
9	Mrinen	1 236	1 228	0,65
10	Pejagatan	2 321	2 312	0,39
11	Triwarno	2 578	2 567	0,43
12	Korowelang	1 724	1 717	0,41
13	Jlegiwinangun	2 330	2 320	0,43
14	Lumbu	2 265	2 258	0,31
15	Tanjungsari	2 551	2 538	0,51
16	Kaliputih	1 392	1 385	0,51
17	Tunjungseto	1 549	1 542	0,45
18	Pesalakan	907	905	0,22
19	Karangsari	2 325	2 318	0,30
	Kutowinangun	42 594	42 417	0,42

Sumber: Proyeksi Penduduk Indonesia 2010–2035

Tabel 3.1.2 Jumlah Penduduk dan Rasio Jenis Kelamin Menurut Desa di Kecamatan Kutowinangun, 2017

Desa	Jenis Kelamin			Rasio Jenis Kelamin
	Laki-Laki	Perempuan	Jumlah	
(1)	(2)	(3)	(4)	(5)
1 Pekunden	798	760	1 558	105,00
2 Tanjungmeru	804	824	1 628	97,57
3 Kuwarisan	1 660	1 761	3 421	94,26
4 Kutowinangun	2 089	2 156	4 245	96,89
5 Lundong	1 043	1 039	2 082	100,38
6 Mekarsari	1 445	1 538	2 983	93,95
7 Babadsari	1 549	1 607	3 156	96,39
8 Ungaran	1 100	1 154	2 254	95,32
9 Mrinen	603	625	1 228	96,48
10 Pejagatan	1 153	1 159	2 312	99,48
11 Triwarno	1 287	1 280	2 567	100,55
12 Korowelang	872	845	1 717	103,20
13 Jlegiwinangun	1 068	1 252	2 320	85,30
14 Lumbu	1 031	1 227	2 258	84,03
15 Tanjungsari	1 232	1 306	2 538	94,33
16 Kaliputih	662	723	1 385	91,56
17 Tunjungseto	794	748	1 542	106,15
18 Pesalakan	426	479	905	88,94
19 Karangsari	1 115	1 203	2 318	92,68
Kutowinangun	20 731	21 686	42 417	95,60

Sumber: Proyeksi Penduduk Indonesia 2010–2035

KEPENDUDUKAN

Tabel 3.1.3 Distribusi dan Kepadatan Penduduk Menurut Desa di Kecamatan Kutowinangun, 2017

Desa		Persentase Penduduk	Kepadatan Penduduk per km ²
(1)		(2)	(3)
1	Pekunden	3,67	911
2	Tanjungmeru	3,84	958
3	Kuwarisan	807	2 281
4	Kutowinangun	10,01	3 931
5	Lundong	4,91	2 061
6	Mekarsari	7,03	2 277
7	Babadsari	7,44	1 360
8	Ungaran	5,31	1 708
9	Mrinen	2,90	1 015
10	Pejagatan	5,45	2 010
11	Triwarno	6,05	933
12	Korowelang	4,05	1 101
13	Jlegiwinangun	5,47	835
14	Lumbu	5,32	688
15	Tanjungsari	5,98	1 175
16	Kaliputih	3,27	975
17	Tunjungseto	3,64	1 214
18	Pesalakan	2,13	595
19	Karangsari	5,46	865
Kutowinangun		100,00	1 258

Sumber: Proyeksi Penduduk Indonesia 2010–2035

Tabel 3.1.4 Jumlah Penduduk Menurut Kelompok Umur dan Jenis Kelamin di Kecamatan Kutowinangun, 2017

Kelompok Umur	Jenis Kelamin		
	Laki-Laki	Perempuan	Jumlah
(1)	(2)	(3)	(4)
0 – 4	798	760	1 558
5 – 9	804	824	1 628
10 – 14	1 660	1 761	3 421
15 – 19	2 089	2 156	4 245
20 – 24	1 043	1 039	2 082
25 – 29	1 445	1 538	2 983
30 – 34	1 549	1 607	3 156
35 – 39	1 100	1 154	2 254
40 – 44	603	625	1 228
45 – 49	1 153	1 159	2 312
50 – 54	1 287	1 280	2 567
55 – 59	872	845	1 717
60 – 64	1 068	1 252	2 320
65 – 69	1 031	1 227	2 258
70 – 74	1 232	1 306	2 538
75+	662	723	1 385
Jumlah	20 731	21 686	42 417

Sumber: Proyeksi Penduduk Indonesia 2010–2035

KEPENDUDUKAN

Tabel 3.1.5 Jumlah Penduduk Menurut Kelompok Umur dan Jenis Kelamin Per Desa di Kecamatan Kutowinangun, 2017

Desa	0 – 4 Tahun		5 – 9 Tahun	
	Laki-laki	Perempuan	Laki-laki	Perempuan
(1)	(2)	(3)	(4)	(5)
1 Pekunden	53	60	84	50
2 Tanjungmeru	58	44	67	50
3 Kuwarisan	115	123	132	133
4 Kutowinangun	152	161	188	159
5 Lundong	82	77	91	85
6 Mekarsari	104	126	127	138
7 Babadsari	119	111	139	139
8 Ungaran	99	83	108	99
9 Mrinen	46	40	55	49
10 Pejagatan	100	95	119	117
11 Triwarno	129	89	128	105
12 Korowelang	65	62	73	74
13 Jlegiwinangun	84	103	106	97
14 Lumbu	119	102	105	116
15 Tanjungsari	96	84	98	121
16 Kaliputih	49	39	61	56
17 Tunjungseto	64	31	55	52
18 Pesalakan	41	36	48	47
19 Karangsari	107	89	115	119
Kutowinangun	1 682	1 555	1 899	1 806

Sumber: Proyeksi Penduduk Indonesia 2010–2035

Tabel Lanjutan 3.1.5

Desa		10 - 14 Tahun		15 - 19 Tahun	
		Laki-laki	Perempuan	Laki-laki	Perempuan
(1)		(2)	(3)	(4)	(5)
1	Pekunden	72	82	76	63
2	Tanjungmeru	75	79	61	50
3	Kuwarisan	155	142	129	133
4	Kutowinangun	184	163	162	157
5	Lundong	124	100	77	76
6	Mekarsari	136	142	118	96
7	Babadsari	145	141	132	94
8	Ungaran	92	96	77	69
9	Mrinen	70	53	52	37
10	Pejagatan	133	140	98	75
11	Triwarno	120	109	101	84
12	Korowelang	90	68	90	80
13	Jlegiwinangun	114	123	89	82
14	Lumbu	121	127	85	97
15	Tanjungsari	115	131	112	93
16	Kaliputih	59	69	58	56
17	Tunjungseto	80	73	71	62
18	Pesalakan	42	36	39	25
19	Karangsari	106	109	101	70
Kutowinangun		2 033	1 983	1 708	1 499

Sumber: Proyeksi Penduduk Indonesia 2010–2035

KEPENDUDUKAN

Tabel Lanjutan 3.1.5

Desa		20 - 24 Tahun		25 - 29 Tahun	
		Laki-laki	Perempuan	Laki-laki	Perempuan
(1)		(2)	(3)	(4)	(5)
1	Pekunden	51	34	48	41
2	Tanjungmeru	38	37	37	30
3	Kuwarisan	120	120	93	78
4	Kutowinangun	139	124	122	142
5	Lundong	67	56	45	64
6	Mekarsari	114	94	83	82
7	Babadsari	83	67	75	106
8	Ungaran	49	67	55	67
9	Mrinen	22	24	26	29
10	Pejagatan	57	72	50	59
11	Triwarno	55	62	53	51
12	Korowelang	80	61	46	47
13	Jlegiwinangun	44	60	38	53
14	Lumbu	51	78	45	76
15	Tanjungsari	83	87	57	74
16	Kaliputih	35	36	35	31
17	Tunjungseto	51	34	33	39
18	Pesalakan	22	40	17	37
19	Karangsari	58	66	49	87
Kutowinangun		1 219	1 219	1 007	1 193

Sumber: Proyeksi Penduduk Indonesia 2010–2035

Tabel Lanjutan 3.1.5

Desa		30 - 34 Tahun		35 - 39 Tahun	
		Laki-laki	Perempuan	Laki-laki	Perempuan
(1)		(2)	(3)	(4)	(5)
1	Pekunden	41	43	55	54
2	Tanjungmeru	36	46	55	66
3	Kuwarisan	103	94	102	133
4	Kutowinangun	137	134	149	158
5	Lundong	54	61	72	110
6	Mekarsari	88	103	107	123
7	Babadsari	79	102	111	112
8	Ungaran	63	62	76	76
9	Mrinen	23	24	37	50
10	Pejagatan	52	62	68	76
11	Triwarno	55	84	85	103
12	Korowelang	41	41	48	50
13	Jlegiwinangun	49	74	71	83
14	Lumbu	53	75	69	81
15	Tanjungsari	69	88	101	90
16	Kaliputih	34	41	36	55
17	Tunjungseto	46	39	46	53
18	Pesalakan	26	31	16	29
19	Karangsari	53	83	63	84
Kutowinangun		1 102	1 287	1 367	1 586

Sumber: Proyeksi Penduduk Indonesia 2010–2035

Tabel Lanjutan 3.1.5

Desa	40 - 44 Tahun		45 - 49 Tahun	
	Laki-laki	Perempuan	Laki-laki	Perempuan
(1)	(2)	(3)	(4)	(5)
1 Pekunden	50	58	54	45
2 Tanjungmeru	50	53	58	61
3 Kuwarisan	140	133	127	134
4 Kutowinangun	159	158	149	183
5 Lundong	82	90	73	69
6 Mekarsari	103	114	98	107
7 Babadsari	105	126	119	131
8 Ungaran	70	92	85	89
9 Mrinen	36	57	50	52
10 Pejagatan	102	96	88	69
11 Triwarno	89	100	90	101
12 Korowelang	53	60	60	56
13 Jlegiwinangun	58	81	48	97
14 Lumbu	56	60	46	69
15 Tanjungsari	89	92	86	87
16 Kaliputih	45	60	44	50
17 Tunjungseto	47	55	60	73
18 Pesalakan	18	25	11	25
19 Karangsari	60	81	85	72
Kutowinangun	1 412	1 591	1 431	1 570

Sumber: Proyeksi Penduduk Indonesia 2010–2035

Tabel Lanjutan 3.1.5

Desa		50 - 54 Tahun		55 - 59 Tahun	
		Laki-laki	Perempuan	Laki-laki	Perempuan
(1)		(2)	(3)	(4)	(5)
1	Pekunden	60	63	50	32
2	Tanjungmeru	59	78	51	61
3	Kuwarisan	93	127	94	126
4	Kutowinangun	146	176	139	128
5	Lundong	69	50	51	49
6	Mekarsari	106	107	76	89
7	Babadsari	116	112	69	94
8	Ungaran	77	87	67	74
9	Mrinen	53	42	41	46
10	Pejagatan	62	75	59	57
11	Triwarno	96	87	60	75
12	Korowelang	44	51	39	42
13	Jlegiwinangun	80	81	79	105
14	Lumbu	53	93	49	65
15	Tanjungsari	85	98	60	69
16	Kaliputih	47	41	45	44
17	Tunjungseto	47	53	71	54
18	Pesalakan	28	35	29	29
19	Karangsari	60	83	75	72
Kutowinangun		1 381	1 539	1 204	1 311

Sumber: Proyeksi Penduduk Indonesia 2010–2035

Tabel Lanjutan 3.1.5

Desa	60 - 64 Tahun		65 - 69 Tahun	
	Laki-laki	Perempuan	Laki-laki	Perempuan
(1)	(2)	(3)	(4)	(5)
1 Pekunden	29	43	28	36
2 Tanjungmeru	54	53	41	38
3 Kuwarisan	106	97	60	64
4 Kutowinangun	83	105	72	72
5 Lundong	32	33	39	42
6 Mekarsari	64	57	47	60
7 Babadsari	79	88	65	60
8 Ungaran	65	63	45	53
9 Mrinen	29	43	22	20
10 Pejagatan	49	50	34	28
11 Triwarno	68	83	72	69
12 Korowelang	45	40	34	36
13 Jlegiwinangun	90	67	63	50
14 Lumbu	73	67	41	40
15 Tanjungsari	68	58	48	33
16 Kaliputih	31	46	33	39
17 Tunjungseto	48	34	27	36
18 Pesalakan	38	28	19	20
19 Karangsari	73	66	34	41
Kutowinangun	1 124	1 121	824	873

Sumber: Proyeksi Penduduk Indonesia 2010–2035

Tabel Lanjutan 3.1.5

Desa		70 - 74 Tahun		75 + Tahun	
		Laki-laki	Perempuan	Laki-laki	Perempuan
(1)		(2)	(3)	(4)	(5)
1	Pekunden	17	15	30	41
2	Tanjungmeru	29	44	35	34
3	Kuwarisan	46	49	45	75
4	Kutowinangun	42	43	66	93
5	Lundong	28	19	57	58
6	Mekarsari	30	39	44	61
7	Babadsari	39	34	74	90
8	Ungaran	32	28	40	49
9	Mrinen	14	22	27	37
10	Pejagatan	29	17	53	71
11	Triwarno	36	37	50	41
12	Korowelang	22	23	42	54
13	Jlegiwinangun	32	47	23	49
14	Lumbu	28	32	37	49
15	Tanjungsari	23	42	42	59
16	Kaliputih	20	28	30	32
17	Tunjungseto	18	31	30	29
18	Pesalakan	20	11	12	25
19	Karangsari	39	37	37	44
Kutowinangun		544	598	774	991

Sumber: Proyeksi Penduduk Indonesia 2010–2035

KEPENDUDUKAN

Tabel 3.1.6 Jumlah Penduduk Menurut Usia Sekolah dan Jenis Kelamin di Kecamatan Kutowinangun, 2017

Usia Sekolah	Laki -laki	Perempuan	Jumlah
(1)	(2)	(3)	(4)
5 – 6	731	683	1 414
7 – 12	2 401	2 342	4 743
13 – 15	1 180	1 107	2 287
16 –18	1 043	887	1 930
19 –24	1 524	1 488	3 012
Jumlah	6 879	6 507	3 386

Sumber: Proyeksi Penduduk Indonesia 2010–2035

IV SOSIAL

1 Rumah Sakit

1 Puskesmas

2 Puskesmas Pembantu

Jumlah Murid

SMA/ MA/ SMK



3 411

SMP / MTs

3 103

SD / MI

4 383



ULASAN

Pendidikan

Jumlah Sekolah di Kecamatan Kutowinangun menurut Dinas Pendidikan UPTD Kecamatan Kutowinangun terdapat Sekolah Dasar (SD/MI) sebanyak 34 sekolah, Sekolah Menengah Pertama (SMP/MTs) sebanyak 8 sekolah yang terdiri 3 SMP Negeri, 1 SMP Swasta, 1 MTs Negeri dan 2 MTs Swasta, Sekolah Menengah Atas (SMA/MA) sebanyak 2 sekolah dan Sekolah Menengah Kejuruan (SMK) sebanyak 4 sekolah. Jumlah murid tingkat SD / MI sebanyak 4 383 siswa, untuk tingkat SMP/ MTs sebanyak 3 103 siswa dan untuk tingkan SMA/ MA/ SMK sebanyak 3 114 siswa.

Kesehatan

Fasilitas kesehatan yang terdapat di Kecamatan Kutowinangun pada tahun 2017 terdapat 1 rumah sakit swasta yang terletak di Desa Kutowinangun yaitu RSU Muhammadiyah Kutowinangun, 1 puskesmas di Desa Kutowinangun dan 2 puskesmas pembantu yang terletak di Desa Triwarno dan Tunjungseto.

Agama

Tempat ibadah di Kabupaten Kutowinangun terdapat 71 masjid , musholla 199 sebanyak unit, gereja sebanyak 3 unit, sedangkan vihara, pura dan klenteng tidak ada. Agama mayoritas yang di anut oleh penduduk Kecamatan Kutowinangun adalah agama Islam.

Tabel 4.1.1 Jumlah Sekolah, Murid, Guru, dan Rasio Murid-Guru Sekolah Dasar (SD) Menurut Desa di Kecamatan Kutowinangun, 2017

	Desa	Sekolah	Murid	Guru	Rasio Murid- Guru
	(1)	(2)	(3)	(4)	(5)
1	Pekunden	1	171	8	21
2	Tanjungmeru	1	129	8	16
3	Kuwarisan	3	257	24	11
4	Kutowinangun	3	479	29	16
5	Lundong	2	201	17	12
6	Mekarsari	2	342	16	21
7	Babadsari	1	161	7	23
8	Ungaran	1	161	11	15
9	Mrinen	1	90	9	10
10	Pejagatan	2	151	13	12
11	Triwarno	2	206	15	14
12	Korowelang	1	168	6	28
13	Jlegiwinangun	2	243	16	15
14	Lumbu	2	257	17	15
15	Tanjungsari	1	148	9	16
16	Kaliputih	1	121	8	15
17	Tunjungseto	1	141	9	16
18	Pesalakan	1	125	10	12
19	Karangsari	2	251	17	15
	Kutowinangun	30	3 802	240	16

Sumber: Kementerian Pendidikan dan Kebudayaan

Tabel 4.1.2 Jumlah Sekolah, Murid, Guru, dan Rasio Murid-Guru Madrasah Ibtidaiyah (MI) Menurut Desa di Kecamatan Kutowinangun, 2017

	Desa	Sekolah	Murid	Guru	Rasio Murid- Guru
	(1)	(2)	(3)	(4)	(5)
1	Pekunden	-	-	-	-
2	Tanjungmeru	-	-	-	-
3	Kuwarisan	-	-	-	-
4	Kutowinangun	-	-	-	-
5	Lundong	-	-	-	-
6	Mekarsari	-	-	-	-
7	Babadsari	1	157	12	13
8	Ungaran	-	-	-	-
9	Mrinen	-	-	-	-
10	Pejagatan	1	138	9	15
11	Triwarno	1	186	10	19
12	Korowelang	-	-	-	-
13	Jlegiwinangun	-	-	-	-
14	Lumbu	-	-	-	-
15	Tanjungsari	1	101	10	10
16	Kaliputih	-	-	-	-
17	Tunjungseto	-	-	-	-
18	Pesalakan	-	-	-	-
19	Karangsari	-	-	-	-
	Kutowinangun	4	582	41	14

Sumber: Kementerian Agama Kabupaten Kebumen

Tabel 4.1.3 Jumlah Sekolah, Murid, Guru, dan Rasio Murid-Guru Sekolah Menengah Pertama (SMP) Menurut Desa di Kecamatan Kutowinangun, 2017

	Desa	Sekolah	Murid	Guru	Rasio Murid- Guru
	(1)	(2)	(3)	(4)	(5)
1	Pekunden	-	-	-	-
2	Tanjungmeru	-	-	-	-
3	Kuwarisan	-	-	-	-
4	Kutowinangun	4	1 227	72	17
5	Lundong	-	-	-	-
6	Mekarsari	-	-	-	-
7	Babadsari	1	756	37	20
8	Ungaran	-	-	-	-
9	Mrinen	-	-	-	-
10	Pejagatan	-	-	-	-
11	Triwarno	-	-	-	-
12	Korowelang	-	-	-	-
13	Jlegiwinangun	-	-	-	-
14	Lumbu	-	-	-	-
15	Tanjungsari	-	-	-	-
16	Kaliputih	-	-	-	-
17	Tunjungseto	-	-	-	-
18	Pesalakan	-	-	-	-
19	Karangsari	-	-	-	-
	Kutowinangun	5	1 983	109	18

Sumber: Kementerian Pendidikan dan Kebudayaan

Tabel 4.1.4 Jumlah Sekolah, Murid, Guru, dan Rasio Murid-Guru Madrasah Tsanawiyah (MTs) Menurut Desa di Kecamatan Kutowinangun, 2017

	Desa	Sekolah	Murid	Guru	Rasio Murid- Guru
	(1)	(2)	(3)	(4)	(5)
1	Pekunden	-	-	-	-
2	Tanjungmeru	-	-	-	-
3	Kuwarisan	-	-	-	-
4	Kutowinangun	-	-	-	-
5	Lundong	1	889	66	13
6	Mekarsari	-	-	-	-
7	Babadsari	-	-	-	-
8	Ungaran	-	-	-	-
9	Mrinen	-	-	-	-
10	Pejagatan	-	-	-	-
11	Triwarno	-	-	-	-
12	Korowelang	-	-	-	-
13	Jlegiwinangun	-	-	-	-
14	Lumbu	1	102	13	8
15	Tanjungsari	-	-	-	-
16	Kaliputih	-	-	-	-
17	Tunjungseto	-	-	-	-
18	Pesalakan	-	-	-	-
19	Karangsari	1	129	14	9
	Kutowinangun	3	1120	93	12

Sumber: Kementerian Agama Kabupaten Kebumen

Tabel 4.1.5 Jumlah Sekolah, Murid, Guru, dan Rasio Murid-Guru Sekolah Menengah Atas (SMA) Menurut Desa di Kecamatan Kutowinangun, 2017

	Desa	Sekolah	Murid	Guru	Rasio Murid- Guru
	(1)	(2)	(3)	(4)	(5)
1	Pekunden	-	-	-	-
2	Tanjungmeru	-	-	-	-
3	Kuwarisan	1	981	57	17
4	Kutowinangun	-	-	-	-
5	Lundong	-	-	-	-
6	Mekarsari	-	-	-	-
7	Babadsari	-	-	-	-
8	Ungaran	-	-	-	-
9	Mrinen	-	-	-	-
10	Pejagatan	-	-	-	-
11	Triwarno	-	-	-	-
12	Korowelang	-	-	-	-
13	Jlegiwinangun	-	-	-	-
14	Lumbu	-	-	-	-
15	Tanjungsari	-	-	-	-
16	Kaliputih	-	-	-	-
17	Tunjungseto	-	-	-	-
18	Pesalakan	-	-	-	-
19	Karangsari	-	-	-	-
	Kutowinangun	1	981	57	17

Sumber: Kementerian Pendidikan dan Kebudayaan

Tabel 4.1.6 Jumlah Sekolah, Murid, Guru, dan Rasio Murid-Guru Madrasah Aliyah (MA) Menurut Desa di Kecamatan Kutowinangun, 2017

	Desa	Sekolah	Murid	Guru	Rasio Murid- Guru
	(1)	(2)	(3)	(4)	(5)
1	Pekunden				
2	Tanjungmeru	-	-	-	-
3	Kuwarisan	-	-	-	-
4	Kutowinangun	1	662	52	13
5	Lundong	-	-	-	-
6	Mekarsari	-	-	-	-
7	Babadsari	-	-	-	-
8	Ungaran	-	-	-	-
9	Mrinen	-	-	-	-
10	Pejagatan	-	-	-	-
11	Triwarno	-	-	-	-
12	Korowelang	-	-	-	-
13	Jlegiwinangun	-	-	-	-
14	Lumbu	-	-	-	-
15	Tanjungsari	-	-	-	-
16	Kaliputih	-	-	-	-
17	Tunjungseto	-	-	-	-
18	Pesalakan	-	-	-	-
19	Karangsari	-	-	-	-
	Kutowinangun	1	662	52	13

Sumber: Kementerian Agama Kabupaten Kebumen

Tabel 4.1.7 Jumlah Sekolah, Murid, Guru, dan Rasio Murid-Guru Sekolah Menengah Kejuruan (SMK) Menurut Kecamatan di Kabupaten Kutowinangun, 2017

	Desa	Sekolah	Murid	Guru	Rasio Murid- Guru
	(1)	(2)	(3)	(4)	(5)
1	Pekunden	-	-	-	-
2	Tanjungmeru	-	-	-	-
3	Kuwarisan	3	607	54	11
4	Kutowinangun	1	1 161	49	24
5	Lundong	-	-	-	-
6	Mekarsari	-	-	-	-
7	Babadsari	-	-	-	-
8	Ungaran	-	-	-	-
9	Mrinen	-	-	-	-
10	Pejagatan	-	-	-	-
11	Triwarno	-	-	-	-
12	Korowelang	-	-	-	-
13	Jlegiwinangun	-	-	-	-
14	Lumbu	-	-	-	-
15	Tanjungsari	-	-	-	-
16	Kaliputih	-	-	-	-
17	Tunjungseto	-	-	-	-
18	Pesalakan	-	-	-	-
19	Karangsari	-	-	-	-
	Kutowinangun	4	1 768	103	17

Sumber: Kementerian Pendidikan dan Kebudayaan

4.2 KESEHATAN

Tabel 4.2.1 Jumlah Fasilitas Kesehatan Menurut Desa di Kecamatan Kutowinangun, 2017

	Desa	Rumah Sakit	Rumah Bersalin	Puskesmas	Poliklinik	Pustu
	(1)	(2)	(3)	(4)		(5)
1	Pekunden	-	-	-	-	-
2	Tanjungmeru	-	-	-	-	-
3	Kuwarisan	-	-	-	-	-
4	Kutowinangun	1	-	1	-	-
5	Lundong	-	-	-	-	-
6	Mekarsari	-	-	-	1	-
7	Babadsari	-	-	-	-	-
8	Ungaran	-	-	-	-	-
9	Mrinen	-	-	-	-	-
10	Pejagatan	-	-	-	-	-
11	Triwarno	-	-	-	-	1
12	Korowelang	-	-	-	-	-
13	Jlegiwinangun	-	-	-	-	-
14	Lumbu	-	-	-	-	-
15	Tanjungsari	-	-	-	-	-
16	Kaliputih	-	-	-	-	-
17	Tunjungseto	-	-	-	-	1
18	Pesalakan	-	-	-	-	-
19	Karangsari	-	-	-	-	-
Kutowinangun		1	-	1	1	2

Sumber: Dinas Kesehatan UPTD Unit Puskesmas Kutowinangun

Tabel 4.2.2 Jumlah Upaya Kesehatan Bersumberdaya Masyarakat Menurut Desa di Kecamatan Kutowinangun, 2017

	Desa	Upaya Kesehatan Bersumberdaya Masyarakat		
		Poskesdes	Polindes	Posbindu
	(1)	(2)	(3)	(4)
1	Pekunden	1	-	-
2	Tanjungmeru	-	-	-
3	Kuwarisan	1	-	-
4	Kutowinangun	-	-	1
5	Lundong	1	-	-
6	Mekarsari	1	-	-
7	Babadsari	1	-	-
8	Ungaran	1	-	-
9	Mrinen	1	-	1
10	Pejagatan	1	-	-
11	Triwarno	-	-	-
12	Korowelang	1	-	-
13	Jlegiwinangun	1	-	-
14	Lumbu	1	-	-
15	Tanjungsari	1	-	-
16	Kaliputih	1	-	-
17	Tunjungseto	-	-	-
18	Pesalakan	1	-	-
19	Karangsari	1	-	-
Kutowinangun		15	-	2

Sumber: Kantor Desa di Kecamatan Kutowinangun

Tabel 4.2.3 Jumlah Praktek Tenaga Kesehatan Menurut Desa di Kecamatan Kutowinangun, 2017

	Desa	Praktek Dokter Umum	Praktek Dokter Gigi
	(1)	(2)	(3)
1	Pekunden	-	-
2	Tanjungmeru	-	-
3	Kuwarisan	1	1
4	Kutowinangun	2	-
5	Lundong	-	1
6	Mekarsari	-	-
7	Babadsari	-	-
8	Ungaran	1	-
9	Mrinen	-	-
10	Pejagatan	-	-
11	Triwarno	-	-
12	Korowelang	-	-
13	Jlegiwinangun	-	-
14	Lumbu	-	-
15	Tanjungsari	-	-
16	Kaliputih	-	-
17	Tunjungseto	-	-
18	Pesalakan	-	-
19	Karangsari	-	-
	Kutowinangun	4	2

Sumber: Kantor Desa di Kecamatan Kutowinangun

Tabel 4.2.4 Jumlah Tenaga Kesehatan di Puskesmas Kutowinangun, 2017

Uraian		Jumlah
(1)		(2)
1.	Dokter Spesialis	-
2.	Dokter Umum	4
3.	Dokter Gigi	1
4.	Perawat Gigi	1
5.	Perawat	17
6.	Bidan	29
7.	Tenaga Gizi (Nutrisionis)	1
8.	Tenaga Farmasi	2
9.	Tenaga Kesehatan Masyarakat	1
10.	Tenaga Kesehatan Lingkungan	1
11.	Tenaga Laboratorium	1
12.	Tenaga Analisis Kesehatan	1
13.	Tenaga Radiografer	1
Jumlah		60

Sumber: Dinas Kesehatan UPTD Unit Puskesmas Kutowinangun

Tabel 4.2.5 Cakupan Imunisasi Hepatitis < 7 hari dan BCG pada Bayi Menurut Desa di Kecamatan Kutowinangun, 2017

Desa	Jumlah Bayi Lahir Hidup	Hepatitis B < 7 Hari	BCG
		Jumlah	Jumlah
(1)	(2)	(3)	(5)
1 Pekunden	25	28	29
2 Tanjungmeru	27	29	29
3 Kuwarisan	45	49	52
4 Kutowinangun	44	54	63
5 Lundong	34	24	47
6 Mekarsari	36	33	39
7 Babadsari	48	44	62
8 Ungaran	31	24	35
9 Mrinen	17	29	19
10 Pejagatan	39	27	40
11 Triwarno	34	30	39
12 Korowelang	27	18	30
13 Jlegiwinangun	38	37	53
14 Lumbu	35	34	43
15 Tanjungsari	39	39	51
16 Kaliputih	21	26	21
17 Tunjungseto	24	20	28
18 Pesalakan	18	18	16
19 Karangsari	42	47	35
Kutowinangun	624	610	731

Sumber: Dinas Kesehatan UPTD Unit Puskesmas Kutowinangun

Tabel 4.2.6 Cakupan Imunisasi DPT-HB3/DPT-HB-Hib, Polio, Campak, dan Imunisasi Dasar Lengkap pada Bayi Menurut Desa di Kecamatan Kutowinangun, 2017

	Desa	Jumlah Bayi Lahir Hidup	DPT- HB3/DPT- HB-Hib	Polio	Campak	Imunisasi Dasar Lengkap
	(1)	(2)	(3)	(4)	(5)	(6)
1	Pekunden	26	22	22	18	29
2	Tanjungmeru	21	24	24	10	17
3	Kuwarisan	47	40	40	28	37
4	Kutowinangun	59	62	65	37	48
5	Lundong	30	38	38	24	38
6	Mekarsari	28	38	38	29	35
7	Babadsari	46	43	43	43	51
8	Ungaran	27	29	29	21	28
9	Mrinen	17	16	16	15	20
10	Pejagatan	35	38	38	27	42
11	Triwarno	41	41	41	28	40
12	Korowelang	24	24	25	14	22
13	Jlegiwinangun	35	46	46	32	46
14	Lumbu	42	40	40	35	47
15	Tanjungsari	42	41	42	26	36
16	Kaliputih	24	18	18	18	21
17	Tunjungseto	32	23	23	16	21
18	Pesalakan	17	19	19	12	18
19	Karangsari	43	46	46	23	42
Kutowinangun		636	648	653	456	638

Sumber: Dinas Kesehatan UPTD Unit Puskesmas Kutowinangun

Tabel 4.2.7 Jumlah Bayi Lahir, Bayi Ditimbang, dan Bayi Berat Badan Lahir Rendah (BBLR) Menurut Desa di Kecamatan Kutowinangun, 2017

	Desa	Bayi Lahir	Jumlah Bayi Ditimbang	Bayi Berat Badan Lahir Rendah
	(1)	(2)	(3)	(4)
1	Pekunden	25	26	1
2	Tanjungmeru	26	21	3
3	Kuwarisan	49	47	2
4	Kutowinangun	68	59	5
5	Lundong	32	30	4
6	Mekarsari	36	28	-
7	Babadsari	56	46	2
8	Ungaran	35	27	2
9	Mrinen	19	17	-
10	Pejagatan	37	35	2
11	Triwarno	40	41	3
12	Korowelang	22	24	1
13	Jlegiwinangun	47	35	-
14	Lumbu	39	42	1
15	Tanjungsari	47	42	4
16	Kaliputih	20	24	1
17	Tunjungseto	24	32	2
18	Pesalakan	14	17	1
19	Karangsari	39	43	2
	Kutowinangun	675	636	36

Sumber: Dinas Kesehatan UPTD Unit Puskesmas Kutowinangun

Tabel 4.2.8 Jumlah Kasus HIV, AIDS, dan SYPHILIS Menurut Jenis Kelamin di Kecamatan Kutowinangun, 2017

Jenis Kasus		Laki-laki	Perempuan	Jumlah
(1)		(2)	(3)	(4)
1.	H I V	1	1	2
2.	A I D S	-	1	1
3.	Kematian Akibat A I D S	-	1	1
4.	SYPHILIS	-	1	1

Sumber/Source: Dinas Kesehatan UPTD Unit Puskesmas Kutowinangun

Tabel 4.2.9 Jumlah Pasangan Usia Subur dan Peserta KB Aktif Menurut Desa di Kecamatan Kutowinangun, 2017

	Desa	Jumlah PUS	Peserta KB Aktif			
			IUD	MOW	MOP	Kondom
	(1)	(2)	(3)	(4)	(5)	(6)
1	Pekunden	260	23	5	0	5
2	Tanjungmeru	223	39	2	0	11
3	Kuwarisan	467	44	19	0	33
4	Kutowinangun	554	78	15	0	28
5	Lundong	291	23	8	0	15
6	Mekarsari	487	25	8	0	32
7	Babadsari	492	50	7	0	18
8	Ungaran	351	22	6	0	13
9	Mrinen	177	21	6	0	12
10	Pejagatan	398	20	6	0	9
11	Triwarno	440	33	5	0	24
12	Korowelang	241	19	2	0	3
13	Jlegiwinangun	313	8	2	0	8
14	Lumbu	379	10	4	0	6
15	Tanjungsari	447	57	3	0	24
16	Kaliputih	256	22	6	0	0
17	Tunjungseto	245	22	16	2	22
18	Pesalakan	191	4	3	0	5
19	Karangsari	421	40	7	0	8
Kutowinangun		6 633	560	130	2	276

Sumber : Dinas Sosial dan Pengendalian Penduduk dan Keluarga Berencana UPTD Kecamatan Kutowinangun

Lanjutan Tabel 4.2.9

Kecamatan		Peserta KB Aktif			Jumlah
		Implan	Suntikan	Pil	
(1)		(3)	(4)	(5)	(6)
1	Pekunden	19	105	14	171
2	Tanjungmeru	16	70	34	172
3	Kuwarisan	18	190	52	356
4	Kutowinangun	21	210	35	387
5	Lundong	29	87	3	165
6	Mekarsari	24	186	56	331
7	Babadsari	39	166	44	324
8	Ungaran	57	116	30	244
9	Mrinen	23	43	15	120
10	Pejagatan	61	141	50	287
11	Triwarno	34	151	50	297
12	Korowelang	44	60	23	151
13	Jlegiwinangun	18	119	24	179
14	Lumbu	20	193	15	248
15	Tanjungsari	46	173	30	333
16	Kaliputih	16	119	11	174
17	Tunjungseto	38	38	32	170
18	Pesalakan	18	70	4	104
19	Karangsari	46	221	7	329
Kutowinangun		587	2 458	529	4 542

Sumber : Dinas Sosial dan Pengendalian Penduduk dan Keluarga Berencana UPTD Kecamatan Kutowinangun

4.3 AGAMA

Tabel 4.3.1 Jumlah Tempat Ibadah Menurut Desa di Kecamatan Kutowinangun, 2017

	Desa	Masjid	Mushola	Gereja Protestan
	(1)	(2)	(3)	(4)
1	Pekunden	1	6	-
2	Tanjungmeru	3	4	-
3	Kuwarisan	2	10	1
4	Kutowinangun	3	13	-
5	Lundong	5	15	-
6	Mekarsari	6	11	-
7	Babadsari	4	19	-
8	Ungaran	4	7	-
9	Mrinen	3	5	-
10	Pejagatan	4	11	-
11	Triwarno	5	11	-
12	Korowelang	3	8	-
13	Jlegiwinangun	6	16	-
14	Lumbu	6	16	-
15	Tanjungsari	4	13	-
16	Kaliputih	3	7	1
17	Tunjungseto	2	10	1
18	Pesalakan	2	5	-
19	Karangsari	5	12	-
Kutowinangun		71	199	3

Sumber: Kantor Desa di Kecamatan Kutowinangun

Tabel Lanjutan 4.3.1

	Desa	Gereja Katholik	Pura	Vihara	Kelenteng
	(1)	(2)	(3)	(4)	(5)
1	Pekunden	-	-	-	-
2	Tanjungmeru	-	-	-	-
3	Kuwarisan	-	-	-	-
4	Kutowinangun	-	-	-	-
5	Lundong	-	-	-	-
6	Mekarsari	-	-	-	-
7	Babadsari	-	-	-	-
8	Ungaran	-	-	-	-
9	Mrinen	-	-	-	-
10	Pejagatan	-	-	-	-
11	Triwarno	-	-	-	-
12	Korowelang	-	-	-	-
13	Jlegiwinangun	-	-	-	-
14	Lumbu	-	-	-	-
15	Tanjungsari	-	-	-	-
16	Kaliputih	-	-	-	-
17	Tunjungseto	-	-	-	-
18	Pesalakan	-	-	-	-
19	Karangsari	-	-	-	-
	Kutowinangun	-	-	-	-

Sumber: Kantor Desa di Kecamatan Kutowinangun

Tabel 4.3.2 Jumlah Jamaah Haji Menurut Desa di Kecamatan Kutowinangun, 2017

	Desa	Laki-laki	Perempuan	Jumlah
	(1)	(2)	(3)	(4)
1	Pekunden	-	-	-
2	Tanjungmeru	2	3	5
3	Kuwarisan	2	3	5
4	Kutowinangun	6	6	12
5	Lundong	-	-	-
6	Mekarsari	4	3	7
7	Babadsari	4	2	6
8	Ungaran	5	2	7
9	Mrinen	-	-	-
10	Pejagatan	-	-	-
11	Triwarno	-	-	-
12	Korowelang	1	2	3
13	Jlegiwinangun	1	1	2
14	Lumbu	2	3	5
15	Tanjungsari	1	2	3
16	Kaliputih	-	-	-
17	Tunjungseto	-	-	-
18	Pesalakan	-	-	-
19	Karangsari	2	2	4
	Kutowinangun	30	29	59

Sumber: KUA Kecamatan Kutowinangun

Tabel 4.3.3 Banyaknya Nikah, Talak, Cerai dan Rujuk Per Bulan di Kecamatan Kutowinangun , 2017

	Bulan	Nikah	Talak	Cerai	Rujuk
	(1)	(2)	(3)	(4)	(5)
1	Januari	45	-	-	-
2	Pebruari	23	-	-	-
3	Maret	45	-	-	-
4	April	18	-	-	-
5	Mei	35	-	-	-
6	Juni	20	-	-	-
7	Juli	53	-	-	-
8	Agustus	16	2	2	-
9	September	62	-	4	-
10	Oktober	25	-	-	-
11	November	31	1	-	-
12	Desember	42	-	-	-
	Kutowinangun	415	3	6	-

Sumber: KUA Kecamatan Kutowinangun



PERTANIAN

Jumlah Produksi Tanaman Pangan dan Ternak

18 835,41 Ton



TANAMAN
PANGAN

2 733 Kwintal



HORTIKULTURA

505,16 Ton



PERKEBUNAN

3 411 Ekor



PETERNAKAN

ULASAN

Kecamatan Kutowinangun merupakan salah satu penyumbang pangan terutama padi di Kabupaten Kebumen. Pada tahun 2017, produksi padi sawah sebesar 15 286,12 ton dengan luas panen 2 514 hektar dan produksi padi ladang sebesar 984 ton dengan luas panen 200 hektar.

Selain sebagai produsen padi, Kecamatan Kutowinangun juga merupakan produsen berbagai tanaman palawija (jagung, ketela pohon, ketela rambat, kacang tanah, kacang kedelai, dan kacang hijau). Pada tahun 2017 produksi jagung mencapai 193,32 dengan luas panen 8 hektar. Untuk produksi ketela pohon mencapai 1 850,49 ton dengan luas panen sebesar 87 hektar.

Untuk komoditas hortikultura terutama sayuran, jenis sayuran yang paling banyak produksinya yaitu sawi hijau sebesar 20,40 kwintal. Untuk komoditas perkebunan banyaknya produksi kelapa 496,93 ton dan produksi tembakau sebanyak 8,23 ton.

Jumlah populasi ternak yang banyak di Kecamatan Kutowinangun adalah jenis sapi potong sebanyak 788 ekor dan kambing sebanyak 1 126 ekor. Untuk populasi jenis unggas yang banyak diternak yaitu ayam kampung sejumlah 27 077 ekor dan itik sejumlah 1 598 ekor.

5.1 TANAMAN PANGAN

Tabel 5.1.1 Luas Lahan Sawah Menurut Desa dan Jenis Pengairan di Kecamatan Kebumen (Hektar), 2017

Desa		Irigasi	Non Irigasi	Jumlah
(1)		(2)	(3)	(4)
1	Pekunden	50,5	-	50,5
2	Tanjungmeru	120,0	-	120,0
3	Kuwarisan	92,3	-	92,3
4	Kutowinangun	64,0	-	64,0
5	Lundong	60,3	-	60,3
6	Mekarsari	77,0	-	77,0
7	Babadsari	82,5	-	82,5
8	Ungaran	43,0	-	43,0
9	Mrinen	59,2	-	59,2
10	Pejagatan	-	66,0	66,0
11	Triwarno	-	90,3	90,3
12	Korowelang	-	48,3	48,3
13	Jlegiwinangun	10,0	38,0	48,0
14	Lumbu	-	93,1	93,1
15	Tanjungsari	117,2	20,0	137,2
16	Kaliputih	20,0	21,1	41,1
17	Tunjungseto	18,0	15,2	33,2
18	Pesalakan	-	45,0	45,0
19	Karangsari	153,0	-	153,0
Kutowinangun		967	437	1404

Sumber: Dinas Pertanian dan Pangan UPTD Kecamatan Kutowinangun

Tabel 5.1.2 Luas Lahan Tegal/Kebun, Ladang/Huma, dan Lahan yang Sementara Tidak Diusahakan Menurut Desa di Kecamatan Kutowinangun (Hektar) , 2017

	Desa	Tegal/Kebun	Ladang/Huma	Sementara Tidak Diusahakan
	(1)	(2)	(3)	(4)
1	Pekunden	50,1	-	-
2	Tanjungmeru	-	-	-
3	Kuwarisan	-	-	-
4	Kutowinangun	-	-	-
5	Lundong	-	-	-
6	Mekarsari	7,0	-	-
7	Babadsari	33,1	-	-
8	Ungaran	34,8	-	-
9	Mrinen	9,4	-	-
10	Pejagatan	36,2	-	-
11	Triwarno	103,0	-	-
12	Korowelang	53,4	-	-
13	Jlegiwinangun	74,0	-	-
14	Lumbu	118	-	-
15	Tanjungsari	22,4	-	-
16	Kaliputih	42,8	-	-
17	Tunjungseto	40,7	-	-
18	Pesalakan	53,7	-	-
19	Karangsari	32,7	-	-
	Kutowinangun	711,3	-	-

Sumber: Dinas Pertanian dan Pangan UPTD Kecamatan Kutowinangun

Tabel 5.1.3 Luas Panen dan Produksi Padi Sawah dan Padi Ladang Menurut Desa di Kecamatan Kutowinangun, 2017

Desa	Padi Sawah		Padi Ladang	
	Luas Panen (Ha)	Produksi (ton)	Luas Panen (Ha)	Produksi (ton)
(1)	(2)	(3)	(4)	(5)
1 Pekunden	100	608,00	-	-
2 Tanjungmeru	240	1 459,20	-	-
3 Kuwarisan	184	1 118,72	-	-
4 Kutowinangun	128	778,24	-	-
5 Lundong	120	729,60	-	-
6 Mekarsari	144	875,52	-	-
7 Babadsari	146	887,68	-	-
8 Ungaran	86	522,88	-	-
9 Mrinen	118	717,44	-	-
10 Pejagatan	68	413,44	15	73,80
11 Triwarno	128	778,24	25	123,00
12 Korowelang	8	48,64	60	295,20
13 Jlegiwinangun	96	583,68	-	-
14 Lumbu	130	790,40	60	295,20
15 Tanjungsari	274	1 665,92	-	-
16 Kaliputih	82	498,56	20	98,40
17 Tunjungseto	66	401,28	10	49,20
18 Pesalakan	90	547,20	10	49,20
19 Karangsari	306	1 860,48	-	-
Jumlah	2 514	15 286,12	200	984,00

Sumber: Dinas Pertanian dan Pangan UPTD Kecamatan Kutowinangun

Tabel 5.1.4 Luas Panen dan Produksi Palawija Menurut Desa di Kecamatan Kutowinangun, 2017

Desa	Jagung		Ubi Kayu	
	Luas Panen (Ha)	Produksi (ton)	Luas Panen (Ha)	Produksi (ton)
(1)	(2)	(3)	(4)	(5)
1 Pekunden	-	-	-	-
2 Tanjungmeru	-	-	-	-
3 Kuwarisan	-	-	-	-
4 Kutowinangun	-	-	-	-
5 Lundong	-	-	-	-
6 Mekarsari	-	-	-	-
7 Babadsari	-	-	-	-
8 Ungaran	-	-	-	-
9 Mrinen	-	-	-	-
10 Pejagatan	-	-	11	233,97
11 Triwarno	17	91,29	6	127,62
12 Korowelang	19	102,03	27	574,29
13 Jlegiwinangun	-	-	14	297,78
14 Lumbu	-	-	19	404,13
15 Tanjungsari	-	-	-	-
16 Kaliputih	-	-	7	148,89
17 Tunjungseto	-	-	-	-
18 Pesalakan	-	-	3	63,81
19 Karangsari	-	-	-	-
Jumlah	36	193,32	87	1 850,49

Sumber: Dinas Pertanian dan Pangan UPTD Kecamatan Kutowinangun

Tabel Lanjutan 5.1.4

Desa	Ubi Jalar		Kacang Tanah	
	Luas Panen (Ha)	Produksi (ton)	Luas Panen (Ha)	Produksi (ton)
(1)	(2)	(3)	(4)	(5)
1 Pekunden	-	-	-	-
2 Tanjungmeru	-	-	-	-
3 Kuwarisan	-	-	-	-
4 Kutowinangun	-	-	-	-
5 Lundong	-	-	-	-
6 Mekarsari	-	-	-	-
7 Babadsari	-	-	-	-
8 Ungaran	-	-	-	-
9 Mrinen	-	-	-	-
10 Pejagatan	-	-	2	2,18
11 Triwarno	6	15,73	2	2,18
12 Korowelang	-	-	11	11,99
13 Jlegiwinangun	-	-	3	3,27
14 Lumbu	-	-	3	3,27
15 Tanjungsari	-	-	-	-
16 Kaliputih	-	-	2	2,18
17 Tunjungseto	-	-	-	-
18 Pesalakan	-	-	2	2,18
19 Karangsari	-	-	-	-
Jumlah	6	15,73	25	27,25

Sumber : Dinas Pertanian dan Pangan UPTD Kecamatan Kutowinangun

Tabel Lanjutan 5.1.4

	Desa	Kedelai		Kacang Hijau	
		Luas Panen (Ha)	Produksi (ton)	Luas Panen (Ha)	Produksi (ton)
	(1)	(2)	(3)	(4)	(5)
1	Pekunden	-	-	12	13,80
2	Tanjungmeru	-	-	85	97,75
3	Kuwarisan	-	-	23	26,45
4	Kutowinangun	-	-	8	9,20
5	Lundong	-	-	11	12,65
6	Mekarsari	-	-	9	10,35
7	Babadsari	-	-	5	5,75
8	Ungaran	-	-	5	5,75
9	Mrinen	-	-	5	5,75
10	Pejagatan	-	-	-	-
11	Triwarno	-	-	-	-
12	Korowelang	-	-	-	-
13	Jlegiwinangun	-	-	12	13,80
14	Lumbu	-	-	33	37,95
15	Tanjungsari	-	-	24	27,60
16	Kaliputih	-	-	13	14,95
17	Tunjungseto	-	-	7	8,05
18	Pesalakan	-	-	11	12,65
19	Karangsari	70	77,00	87	100,05
	Jumlah	70	77,00	350	402,50

Sumber: Dinas Pertanian dan Pangan UPTD Kecamatan Kutowinangun

5.2 HORTIKULTURA

Tabel 5.2.1 Luas Panen dan Produksi Tanaman Sayuran Menurut Desa di Kecamatan Kutowinangun, 2017

Desa	Sawi Hijau		Cabai Rawit	
	Luas Panen (Ha)	Produksi (kwt)	Luas Panen (Ha)	Produksi (kwt)
(1)	(2)	(3)	(4)	(5)
1 Pekunden	-	-	-	-
2 Tanjungmeru	-	-	-	-
3 Kuwarisan	-	-	-	-
4 Kutowinangun	-	-	-	-
5 Lundong	-	-	-	-
6 Mekarsari	-	-	-	-
7 Babadsari	7	8,40	1	2,23
8 Ungaran	-	-	-	-
9 Mrinen	-	-	-	-
10 Pejagatan	3	3,6	2	4,46
11 Triwarno	3	3,6	1	2,23
12 Korowelang	-	-	-	-
13 Jlegiwinangun	4	4,8	2	4,46
14 Lumbu	-	-	1	2,23
15 Tanjungsari	-	-	-	-
16 Kaliputih	-	-	-	-
17 Tunjungseto	-	-	-	-
18 Pesalakan	-	-	-	-
19 Karangsari	-	-	-	-
Jumlah	17	20,40	7	15,61

Sumber: Dinas Pertanian dan Pangan UPTD Kecamatan Kutowinangun

Tabel Lanjutan 5.2.1

	Desa	Kacang Panjang		Tomat	
		Luas Panen	Produksi	Luas Panen	Produksi
		(Ha)	(kwt)	(Ha)	(kwt)
	(1)	(2)	(3)	(4)	(5)
1	Pekunden	-	-	-	-
2	Tanjungmeru	1	2,72	-	-
3	Kuwarisan	-	-	-	-
4	Kutowinangun	-	-	-	-
5	Lundong	-	-	-	-
6	Mekarsari	-	-	1	1,64
7	Babadsari	1	2,80	2	3,88
8	Ungaran	-	-	-	-
9	Mrinen	-	-	-	-
10	Pejagatan	1	2,75	1	1,57
11	Triwarno	1	2,73	1	1,73
12	Korowelang	-	-	-	-
13	Jlegiwinangun	1	2,74	1	1,69
14	Lumbu	-	-	-	-
15	Tanjungsari	-	-	-	-
16	Kaliputih	1	2,69	-	-
17	Tunjungseto	-	-	-	-
18	Pesalakan	1	2,56	-	-
19	Karangsari	-	-	-	-
Jumlah		7	18,99	6	10,51

Sumber: Dinas Pertanian dan Pangan UPTD Kecamatan Kutowinangun

Tabel Lanjutan 5.2.1

Desa	Terong		Kangkung		Bayam	
	Luas Panen (Ha)	Produksi (kwt)	Luas Panen (Ha)	Produksi (kwt)	Luas Panen (Ha)	Produksi (kwt)
(1)	(2)	(3)	(4)	(5)	(6)	(7)
1 Pekunden	-	-	1	2,33	-	-
2 Tanjungmeru	-	-	2	4,84	-	-
3 Kuwarisan	-	-	-	-	-	-
4 Kutowinangun	-	-	-	-	-	-
5 Lundong	-	-	1	2,47	-	-
6 Mekarsari	-	-	-	-	1	1,39
7 Babadsari	1	1,98	-	-	2	3,06
8 Ungaran	-	-	-	-	-	-
9 Mrinen	1	1,91	-	-	-	-
10 Pejagatan	2	3,88	-	-	1	1,41
11 Triwarno	1	1,96	-	-	1	1,49
12 Korowelang	-	-	1	2,41	-	-
13 Jlegiwinangun	1	1,92	2	4,92	2	3,04
14 Lumbu	-	-	-	-	-	-
15 Tanjungsari	-	-	-	-	-	-
16 Kaliputih	-	-	1	2,40	1	1,37
17 Tunjungseto	-	-	-	-	-	-
18 Pesalakan	-	-	-	-	-	-
19 Karangsari	-	-	-	-	-	-
Jumlah	6	11,65	8	19,37	8	11,76

Sumber: Dinas Pertanian dan Pangan UPTD Kecamatan Kutowinangun

Tabel 5.2.2 Produksi Buah - Buahan (Kwintal) Menurut Desa di Kecamatan Kutowinangun, 2017

	Desa	Durian	Jambu Biji	Mangga	Nangka
	(1)	(2)	(3)	(4)	(5)
1	Pekunden	0,87	1,55	78,28	2,71
2	Tanjungmeru	0,50	2,69	63,55	3,71
3	Kuwarisan	0,62	1,47	57,30	2,86
4	Kutowinangun	0,62	1,71	56,90	1,71
5	Lundong	0,50	1,96	85,95	4,00
6	Mekarsari	1,24	1,88	70,41	3,14
7	Babadsari	0,99	0,98	65,98	3,57
8	Ungaran	0,87	1,88	89,78	3,71
9	Mrinen	0,99	2,20	67,99	4,43
10	Pejagatan	0,87	1,96	95,63	4,71
11	Triwarno	1,37	1,14	60,73	4,43
12	Korowelang	0,74	0,90	47,82	2,71
13	Jlegiwinangun	0,99	1,39	66,78	3,29
14	Lumbu	0,50	0,90	45,19	1,71
15	Tanjungsari	0,74	1,71	61,54	3,00
16	Kaliputih	2,36	0,90	67,39	2,43
17	Tunjungseto	1,99	2,04	74,25	2,29
18	Pesalakan	0,62	1,06	47,82	2,14
19	Karangsari	0,62	1,71	56,69	3,43
	Jumlah	18,00	30,00	1 260,00	60,00

Sumber: Dinas Pertanian dan Pangan UPTD Kecamatan Kutowinangun

Tabel Lanjutan 5.2.2

	Desa	Pepaya	Pisang	Rambutan	Bengkoang
	(1)	(2)	(3)	(4)	(5)
1	Pekunden	4,08	10,17	3,65	-
2	Tanjungmeru	15,89	12,10	4,16	-
3	Kuwarisan	14,91	11,78	3,95	-
4	Kutowinangun	5,63	6,84	3,36	-
5	Lundong	6,26	10,97	3,76	-
6	Mekarsari	11,39	11,25	4,48	-
7	Babadsari	7,45	11,45	4,72	-
8	Ungaran	11,18	17,63	4,27	-
9	Mrinen	7,59	12,14	4,03	-
10	Pejagatan	9,63	11,86	4,03	189,60
11	Triwarno	8,30	11,05	4,29	193,20
12	Korowelang	5,63	12,18	3,41	-
13	Jlegiwinangun	54,22	11,17	3,92	327,60
14	Lumbu	6,68	8,04	2,85	-
15	Tanjungsari	16,74	12,08	4,00	-
16	Kaliputih	7,74	11,86	4,03	-
17	Tunjungseto	19,90	12,06	3,92	-
18	Pesalakan	26,73	6,16	2,85	-
19	Karangsari	14,42	11,21	4,29	-
	Jumlah	254,00	212,00	74,00	710,40

Sumber: Dinas Pertanian dan Pangan UPTD Kecamatan Kutowinangun

5.3 PERKEBUNAN

Tabel 5.3.1 Luas Tanaman Perkebunan Menurut Desa di Kecamatan Kutowinangun, 2017

	Desa	Kelapa		Tembakau	
		Luas Panen (Ha)	Produksi (ton)	Luas Panen (Ha)	Produksi (ton)
	(1)	(2)	(3)	(4)	(5)
1	Pekunden	7,84	11,56	-	-
2	Tanjungmeru	17,14	25,26	-	-
3	Kuwarisan	26,87	39,61	-	-
4	Kutowinangun	2,74	4,04	-	-
5	Lundong	20,87	30,76	-	-
6	Mekarsari	35,00	51,59	-	-
7	Babadsari	16,70	24,62	-	-
8	Ungaran	13,46	19,84	-	-
9	Mrinen	10,96	16,16	-	-
10	Pejagatan	13,00	19,16	1	0,69
11	Triwarno	16,00	23,58	3	2,06
12	Korowelang	12,09	17,82	4	2,74
13	Jlegiwinangun	9,10	13,41	3	2,06
14	Lumbu	12,37	18,23	-	-
15	Tanjungsari	28,96	42,69	-	-
16	Kaliputih	4,10	6,04	-	-
17	Tunjungseto	8,08	11,91	-	-
18	Pesalakan	7,68	11,32	1	0,69
19	Karangsari	74,17	109,33	-	-
	Jumlah	337,13	496,93	12	8,23

Sumber: Dinas Pertanian dan Pangan UPTD Kecamatan Kutowinangun

5.4 PETERNAKAN

Tabel 5.4.1 Populasi Ternak Menurut Desa di Kecamatan Kutowinangun, 2017

	Desa	Sapi Potong	Kuda	Kambing	Domba
	(1)	(2)	(3)	(4)	(5)
1	Pekunden	10	-	17	7
2	Tanjungmeru	17	2	33	17
3	Kuwarisan	24	-	23	7
4	Kutowinangun	-	-	14	-
5	Lundong	39	-	52	19
6	Mekarsari	7	-	68	23
7	Babadsari	44	2	151	17
8	Ungaran	42	2	53	26
9	Mrinen	11	-	59	17
10	Pejagatan	36	-	121	13
11	Triwarno	31	-	51	13
12	Korowelang	45	-	49	19
13	Jlegiwinangun	37	2	142	12
14	Lumbu	51	-	51	7
15	Tanjungsari	17	3	37	9
16	Kaliputih	179	-	51	9
17	Tunjungseto	49	-	71	6
18	Pesalakan	107	-	36	7
19	Karangsari	42	5	47	9
	Jumlah	788	16	1 126	247

Sumber: Dinas Pertanian dan Pangan UPTD Kecamatan Kutowinangun

Tabel 5.4.2 Jumlah Pemotongon Hewan Qurban Menurut Desa di Kecamatan Kutowinangun, 2017

	Desa	Kerbau	Sapi	Kambing	Jumlah
	(1)	(2)			(3)
1	Pekunden	-	6	20	26
2	Tanjungmeru	-	4	27	31
3	Kuwarisan	-	9	59	68
4	Kutowinangun	-	12	48	60
5	Lundong	-	5	28	33
6	Mekarsari	-	15	53	68
7	Babadsari	-	9	53	62
8	Ungaran	-	12	41	53
9	Mrinen	-	1	31	32
10	Pejagatan	-	2	22	24
11	Triwarno	-	9	31	40
12	Korowelang	-	3	14	17
13	Jlegiwinangun	-	4	34	38
14	Lumbu	-	-	29	29
15	Tanjungsari	-	2	46	48
16	Kaliputih	-	5	20	25
17	Tunjungseto	-	6	12	18
18	Pesalakan	-	2	19	21
19	Karangsari	-	11	44	55
	Jumlah	-	117	631	748

Sumber: Dinas Pertanian dan Pangan UPTD Kecamatan Kutowinangun

Tabel 5.4.3 Populasi Unggas Menurut Jenis Unggas di Kecamatan Kutowinangun, 2017

	Desa	Ayam Kampung	Ayam Pedaging	Itik
	(1)	(2)		
1	Pekunden	1 071	-	97
2	Tanjungmeru	1 353	2 000	157
3	Kuwarisan	1 313	-	67
4	Kutowinangun	671	-	21
5	Lundong	1 677	-	44
6	Mekarsari	1 127	-	153
7	Babadsari	2 402	-	321
8	Ungaran	1 776	-	47
9	Mrinen	1 351	-	33
10	Pejagatan	1 263	5 000	47
11	Triwarno	1 867	4 000	111
12	Korowelang	1 446	3 000	47
13	Jlegiwinangun	1 121	1 000	53
14	Lumbu	1 227	-	37
15	Tanjungsari	1 331	-	53
16	Kaliputih	1 267	-	142
17	Tunjungseto	1 577	-	51
18	Pesalakan	1 573	-	56
19	Karangsari	1 664	-	61
	Jumlah	27 077	15 000	1 598

Sumber: Dinas Pertanian dan Pangan UPTD Kecamatan Kutowinangun

VI EKONOMI

**87 Industri Tekstil dan
Pakaian Jadi**

**19 Industri
Furniture**



ULASAN

Jumlah usaha industri di Kecamatan Kutowinangun tahun 2016 sebanyak 54 899 usaha, dimana industri makanan dan minuman merupakan industri yang paling banyak diusahakan yaitu sejumlah 313 usaha. Industri terbanyak kedua adalah industri Barang anyaman dari bambu, rotan dan sejenisnya sejumlah 87 usaha. Lembaga keuangan yang ada di Kecamatan Kutowinangun yaitu terdapat 3 unit bank umum, 2 unit BPR , 1 Pegadaian dan 8 unit Koperasi simpan pinjam.

6.1 EKONOMI

Tabel 6.1.1 Jumlah Perusahaan Menurut Klasifikasi Industri di Kecamatan Kutowinangun, 2016

Desa		Perusahaan
(1)		(2)
1	Industri Makanan dan Minuman	313
2	Pengolahan Tembakau	2
3	Industri Tekstil dan Pakaian Jadi	78
4	Industri Kulit, Barang dari Kulit dan Alas Kaki	1
5	Industri Kayu, Barang dari Kayu dan Gabus dan Barang Anyaman dari Bambu, Rotan dan Sejenisnya	87
6	Industri Kertas dan Barang dari Kertas, Percetakan dan Reproduksi Media Rekaman	7
7	Industri Batu bata dan Perlengkapan rumahtangga dari tanah liat	44
8	Industri Barang dari Logam	7
9	Industri Mesin dan Perlengkapan YTDL	2
10	Industri Furnitur	19
Kutowinangun		54 899

Sumber: Sensus Ekonomi 2016

Tabel 6.1.2 Jumlah Industri Makanan Menurut Desa di Kecamatan Kutowinangun, 2016

Desa	Industri Tempe	Industri Kue Basah	Industri Produk Roti dan Kue	Industri Krupuk/Kripik
(1)	(2)			(3)
1 Pekunden	-	10	1	2
2 Tanjungmeru	2	-	-	-
3 Kuwarisan	6	15	2	13
4 Kutowinangun	7	40	2	5
5 Lundong	3	24	7	12
6 Mekarsari	2	2	3	6
7 Babadsari	2	2	-	1
8 Ungaran	5	-	-	5
9 Mrinen	-	-	-	-
10 Pejagatan	1	1	-	-
11 Triwarno	-	-	1	-
12 Korowelang	-	-	-	1
13 Jlegiwinangun	2	2	-	-
14 Lumbu	-	-	-	-
15 Tanjungsari	2	5		1
16 Kaliputih	-	-	-	3
17 Tunjungseto	-	-	-	-
18 Pesalakan	1	-	-	10
19 Karangsari	1	1		
Kutowinangun	34	102	16	59

Sumber: *Sensus Ekonomi 2016*

Tabel 6.1.3 Jumlah Industri Pakaian, Industri Furniture, Industri Penggilingan Padi dan Industri Batu Bata dan Perlengkapan Rumah tangga dari Tanah Liat Menurut Desa di Kecamatan Kutowinangun, 2016

Desa	Industri Pakaian	Industri Furniture	Industri Penggilingan Padi	Industri Batu Bata dan Perlengkapan Rumahtangga dari Tanah Liat
(1)	(2)			(3)
1 Pekunden	-	1	1	4
2 Tanjungmeru	4	-	1	-
3 Kuwarisan	7	-	4	2
4 Kutowinangun	17	-	1	-
5 Lundong	6	2	-	-
6 Mekarsari	13	3	1	7
7 Babadsari	6	-	3	4
8 Ungaran	10	5	2	4
9 Mrinen	3	-	-	-
10 Pejagatan	1	-	1	16
11 Triwarno	-	-	-	-
12 Korowelang	1	-	-	2
13 Jlegiwinangun	1	1	-	2
14 Lumbu	3	1	1	1
15 Tanjungsari	-	3	2	2
16 Kaliputih	2	2	1	-
17 Tunjungseto	-	-	-	-
18 Pesalakan	-	-	1	-
19 Karangsari	4	1	1	
Kutowinangun	78	19	20	44

Sumber: Sensus Ekonomi 2016

Tabel 6.1.4 Jumlah Reparasi Menurut Desa di Kecamatan Kutowinangun, 2016

Desa	Reparasi Komputer dan Peralatan Sejinisnya	Reparasi Peralatan Konumikasi	Reparasi Alat-alat Elektronik	Reparasi Barang Rumah tangga dan Pribadi Lainnya
(1)	(2)	(3)	(4)	(5)
1 Pekunden	-	-	-	-
2 Tanjungmeru	-	-	-	-
3 Kuwarisan	-	-	-	2
4 Kutowinangun	2	2	6	9
5 Lundong	-	-	1	-
6 Mekarsari	-	-	4	1
7 Babadsari	-	-	-	2
8 Ungaran	-	-	1	2
9 Mrinen	-	-	-	1
10 Pejagatan	-	-	-	-
11 Triwarno	-	-	-	-
12 Korowelang	-	-	-	-
13 Jlegiwinangun	-	-	-	-
14 Lumbu	-	-	-	-
15 Tanjungsari	-	-	-	1
16 Kaliputih	-	-	-	-
17 Tunjungseto	-	-	-	-
18 Pesalakan	-	-	-	-
19 Karangsari	-	-	1	2
Kutowinangun	2	2	13	20

Sumber: Sensus Ekonomi 2016

Tabel 6.1.5 Jumlah Lembaga Keuangan Menurut Desa di Kecamatan Kutowinangun, 2016

Desa	Bank Umum	Bank Perkreditan Rakyat	Koperasi Simpan Pinjam	Pegadaian
(1)	(2)	(3)	(4)	(5)
1 Pekunden	-	-	-	-
2 Tanjungmeru	-	-	-	-
3 Kuwarisan	-	-	5	-
4 Kutowinangun	3	2	3	1
5 Lundong	-	-	-	-
6 Mekarsari	-	-	-	-
7 Babadsari	-	-	-	-
8 Ungaran	-	-	-	-
9 Mrinen	-	-	-	-
10 Pejagatan	-	-	-	-
11 Triwarno	-	-	-	-
12 Korowelang	-	-	-	-
13 Jlegiwinangun	-	-	-	-
14 Lumbu	-	-	-	-
15 Tanjungsari	-	-	-	-
16 Kaliputih	-	-	-	-
17 Tunjungseto	-	-	-	-
18 Pesalakan	-	-	-	-
19 Karangsari	-	-	-	1
Kutowinangun	3	2	8	2

Sumber: Sensus Ekonomi 2016

DATA

MENCERDASKAN BANGSA

ISBN 978-602-5476-22-8



**BADAN PUSAT STATISTIK
KABUPATEN KEBUMEN**

Jl. Arungbinang No. 17A Kebumen 54311 Telp/Fax: (0287) 381163

Homepage : <http://kebumenkab.bps.go.id> Email : bps3305@bps.go.id